

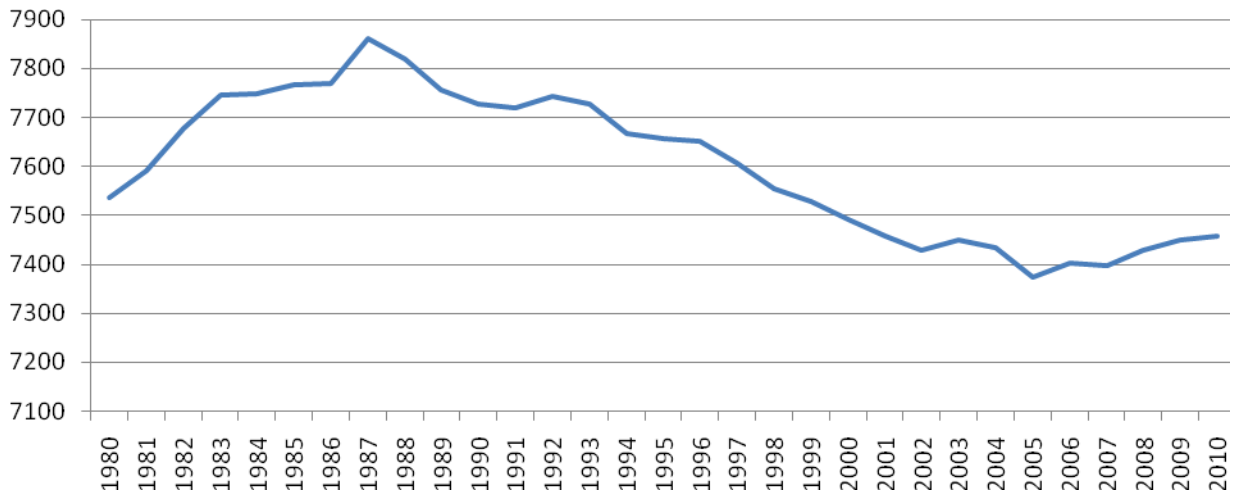
## Uusikaarlepyy lukuina

Uudenkaarlepyyn kaupunki sijaitsee Pohjanmaalla Länsi-Suomen läänissä. Kaupungin perusti 1620 Kustaa II Aadolf . 1975 kaupunkia laajennettiin yhdistämällä siihen Jepuan, Munsalan ja Uudenlaarlepyyn maalaiskunnat. Asukkaita on tällä hetkellä noin 7500 ja heistä ruotsia äidinkielenään puhuvia on noin 90 %, suomenkielisten osuus on noin 8 % ja muiden noin 2 %.

- Väestö
- Sijainti ja maantieto
- Työ ja elinkeino
- Talous

### Väestö

Asukasluku 7460 (31.12.2010)



Lähde: Tilastokeskus

## Henkikirjoitettu väestö

<u>Kansalaiset</u>	<u>Yhteensä</u>	<u>miehet</u>	<u>naiset</u>	<u>ulkomaalaiset</u>
1.1.2011	7.460*)	3.839	3.621	284
1.1.2010	7.452*)	3.837	3.615	239
1.1.2009	7.429*)	3.835	3.594	214
1.1.2008	7.399*)	3.805	3.594	173
1.1.2007	7.404*)	3.795	3.609	154
1.1.2006	7.375*)	3.777	3.593	104
1.1.2005	7.436 *)	3.795	3.641	106
1.1.2004	7.450 *)	3.788	3.308	

\*) Virallinen väestöluku vuodenvaihteessa ja tilasto kylittäin poikkeaa jonkin verran toisistaan seuraavasti:

	virallinen	kylittäin
1.1.2011	7.460	7.383
1.1.2010	7.452	7.387
1.1.2009	7.429	7.367
1.1.2008	7.399	7.347
1.1.2007	7.404	7.374
1.1.2006	7.375	7.370
1.1.2005	7.436	7.421

## Henkikirjoitettu väestö osa-alueittain

	<u>1.1.1986</u>	<u>31.12.1998</u>	<u>31.12.2009</u>	<u>31.12.2010</u>
Keskusta	2.163	2.301*)	2.651	2.689
Kyrkoby	701	619	542	529
Markby	111	113	112	111
Socklot	414	461	493	497
Ytterjeppo	248	224	197	188
Pensala	313	301	279	273
Vexala	385	356	286	279
Forsby	290	319	313	301
Kovjoki	198	221	215	215
Jungar	736	681*)	597	602
Lassila	177	146	128	129
Överjeppo	329	297	262	262
Harjux	65	41	34	29
Hirvlax	132	118	96	95
Jussila	102	90	81	81
Kantlax	173	177	156	156
Monå	206	181	153	151
Monäs	366	287	230	233
Munsala	<u>691</u>	<u>621*)</u>	<u>562</u>	<u>563</u>
	7.770	7.554	7.387	7.383

\*) Väestö kaupunginosissa 50 ja 70 on aikaisemmin laskettu keskustan lukuihin, mutta on nykyisin siirretty Jungarin ja Munsalan kyliin.

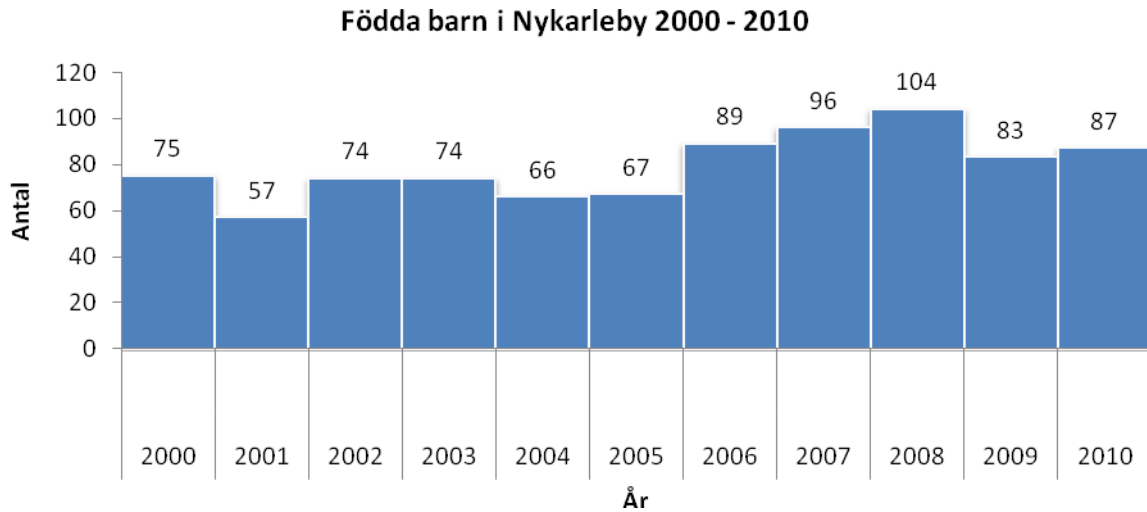
## Väestörakenne 31.12.2010 (laskettu 7.460 h.)

0 - 14 v.	17,1 %
15 - 64 v.	62,3 %
65 -	20,5 %

## Kielijako 31.12.2010

Ruotsinkielisiä	89 %
Suomenkielisiä	9 %
Muut	2 %

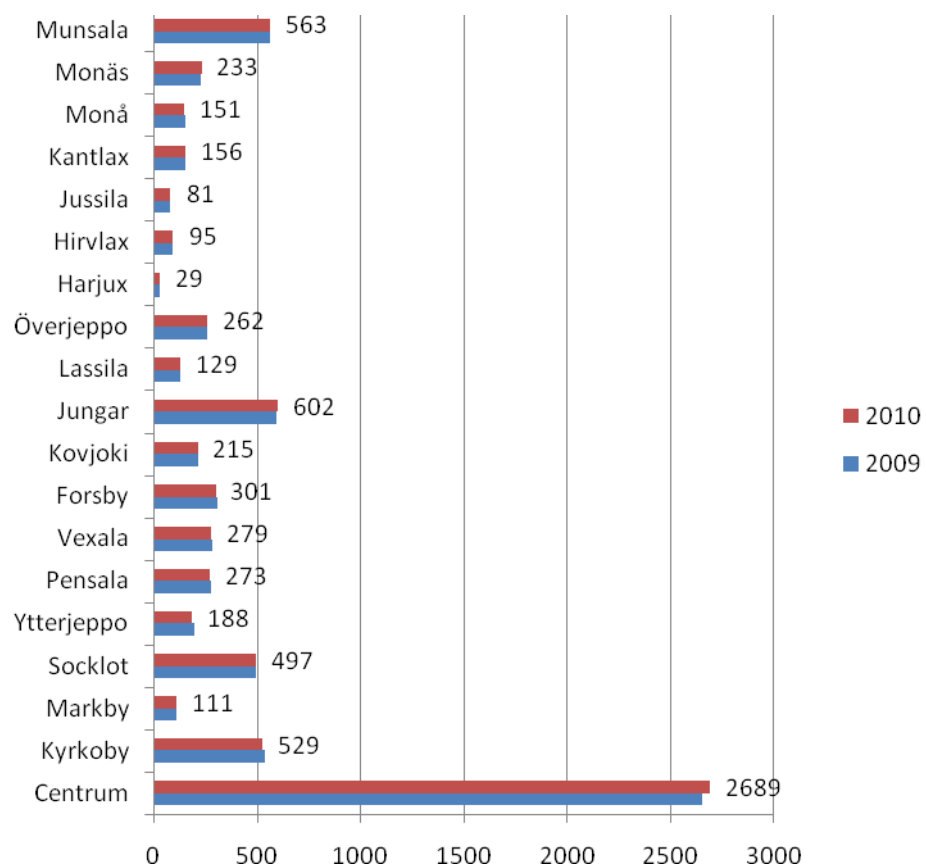
Syntyneet lapset Uudessakaarlepyssä 2000 - 2010



**Väestötilasto kylittäin - ikäryhmittäin 31.12.2010**

	0-14 v.	15-64 v.	65-	Yhteensä
Keskusta	468	1.593	628	2.689
Forsby	53	207	41	301
Kovjoki	43	129	43	215
Kyrkoby	93	337	99	529
Markby	31	65	15	111
Socklot	110	327	60	497
Ytterjeppo	30	123	35	188
Jungar	97	388	117	602
Lassila	16	84	29	129
Överjeppo	45	141	76	262
Harjux	2	19	8	29
Hirvlax	15	57	23	95
Jussila	16	54	11	81
Kantlax	31	93	32	156
Monå	17	90	44	151
Monäs	31	140	62	233
Munsala	87	347	129	563
Pensala	47	164	62	273
Vexala	42	178	59	279
	1.274	4.536	1.573	7.383

## Asukasluku alueittain 2010 ja 2009



**Väestöennuste iän mukaan 2009 – 2040**

	<b>2009</b>	<b>2010</b>	<b>2015</b>	<b>2020</b>	<b>2025</b>	<b>2030</b>	<b>2035</b>	<b>2040</b>
<b>Yhteensä</b>	<b>7438</b>	<b>7447</b>	<b>7533</b>	<b>7670</b>	<b>7817</b>	<b>7923</b>	<b>7997</b>	<b>8048</b>
0-4	456	475	462	468	456	444	445	457
5-9	374	370	482	472	478	467	456	455
10-14	439	412	378	484	475	481	469	459
15-19	502	485	410	379	479	470	476	465
20-24	486	503	463	405	383	449	449	454
25-29	444	439	458	440	397	385	425	429
30-34	374	405	442	454	442	405	397	428
35-39	419	408	418	455	465	456	420	413
40-44	428	418	419	429	466	474	466	431
45-49	434	432	420	418	430	465	472	465
50-54	485	467	441	429	424	437	471	479
55-59	521	510	462	438	427	422	436	467
60-64	550	561	498	453	432	421	414	431
65-69	382	418	539	483	441	423	413	407
70-74	352	341	401	522	472	433	419	409
75-79	294	306	311	370	488	448	414	404
80-84	236	228	257	267	325	435	408	382
85-89	162	170	162	189	202	254	349	337
90-94	78	77	87	86	104	115	154	215
95-	22	22	23	29	31	39	44	61

## Sijainti ja maantieto

Pinta-ala

- yhteensä 814 km<sup>2</sup>
- maapinta-ala 714 km<sup>2</sup>

Väestötiheys

- as/km<sup>2</sup> 10 as/km<sup>2</sup>

**Lähin lentokenttä**

Kronoppy, 45 km

**Lähin satama**

Pietarsaari, Leppäluoto, 25 km

**Lähin rautatieasema**

Pännäinen, 19 km

**Uudenkaarlepyyn torin koordinaatit**

Projektiovyöhyke 2

x 7047580

y 2427005

Leveysaste 63 astetta 31,32' (minuuttia)

pohjoista leveyttä

Pituusaste 22 astetta 31,90' minuuttia

itäistä pituutta

## Työ ja elinkeinoelämä

### Työpaikat elinkeinon mukaan

Peruselinkeinot	21 %
Teollisuus	34%
Palvelut	44 %
Tuntematon	1 %

Elinkeinohaarojen jako, Uudessakaarlepyyssä asuva työllistetty työvoima 2008

Tuntematon elinkeinohaara	51
Kansainväliset organisaatiot	0
Ansiotyö kotitaloudessa	0
Muu palvelutoiminta	96
Kulttuuri- ja vapaa-aika	19
Hoito ja huolto	526
Koulutus	245
Julkinen hallinto ja puolustus	108
Vuokraus, kiinteistöpalvelu, matkapalvelut	109
Oikeustiede, talous, tiede ja tekniikka	105
Kiinteistöala	28
Finanssi- ja vakuutustoiminta	48
Informaatio ja kommunikaatio	27
Hotelli ja ravintola	38
Kuljetus ja varastointi	171
Liiketoiminta	223
Rakennusala	172
Vesihuolto, ympäristö	13
Sähkön- kaasun- lämmönsaanti, jäähdytyslaitteet	20
Tuotanto	846
Mineraalien louhinta	4
Maa- ja metsätalous, kalastus	608

## Kunnan kymmenen suurinta työnantajaa 31.12.2008

Mirka/KWH konserni	515 (Suomessa yhteensä)
Uudenkaarlepyyn kaupunki	372
Oy Prevox Ab	93
Oy Eur-Mark Ab	55
Westwood Products Ab	47
Botnia Marin	45
Oy Norcar-BSB Ab	44
Uudenkaarlepyyn sairaskoti	41
Granlunds farmtillbehör	41
NTC Transport Ab	30
Jepuan Peruna Oy	30

Työttömyysaste 4,4% (joulukuu 2010)

## Talous

Verot	
Tuloverokanta	19,75 %
Yleinen kiinteistöveroprosentti	0,8 %
Vakituisen asumisen kiinteistöveroprosentti	0,35 %
Muiden asuinrakennusten kiinteistöveroprosentti	0,95 %
Rakentamattomien rakennuspaikkojen kiinteistöveroprosentti	2,00 %
Kiinteistöveroprosentti voimalaitoksille	2,85 %
Kiinteistövero yleishyödyllisille yhteisöille	0,00 %

## Budjettilainat

2010	1320 €/henkilö
2009	1472 €/”
2008	904 €/”
2007	362 €/”
2006	486 €/”
2005	408 €/”

Taseen suhdeluvut	
Vakavaraisuusaste %	57,6
Suhteellinen velkaantumisaste %	46
Kerääntynyt yli/alijäämä	7719
Kerääntynyt yli/alijäämä €/asukas	1035
Lainakanta 31.12, euro/henkilö	1320
Lainakanta 31.12, 1000 €	9845
Lainasaamiset 31.12, 1000 €	714