

# Rakennusinventointi

## Uusikaarlepyyn keskusta Alue 2

### Inventointikohteet

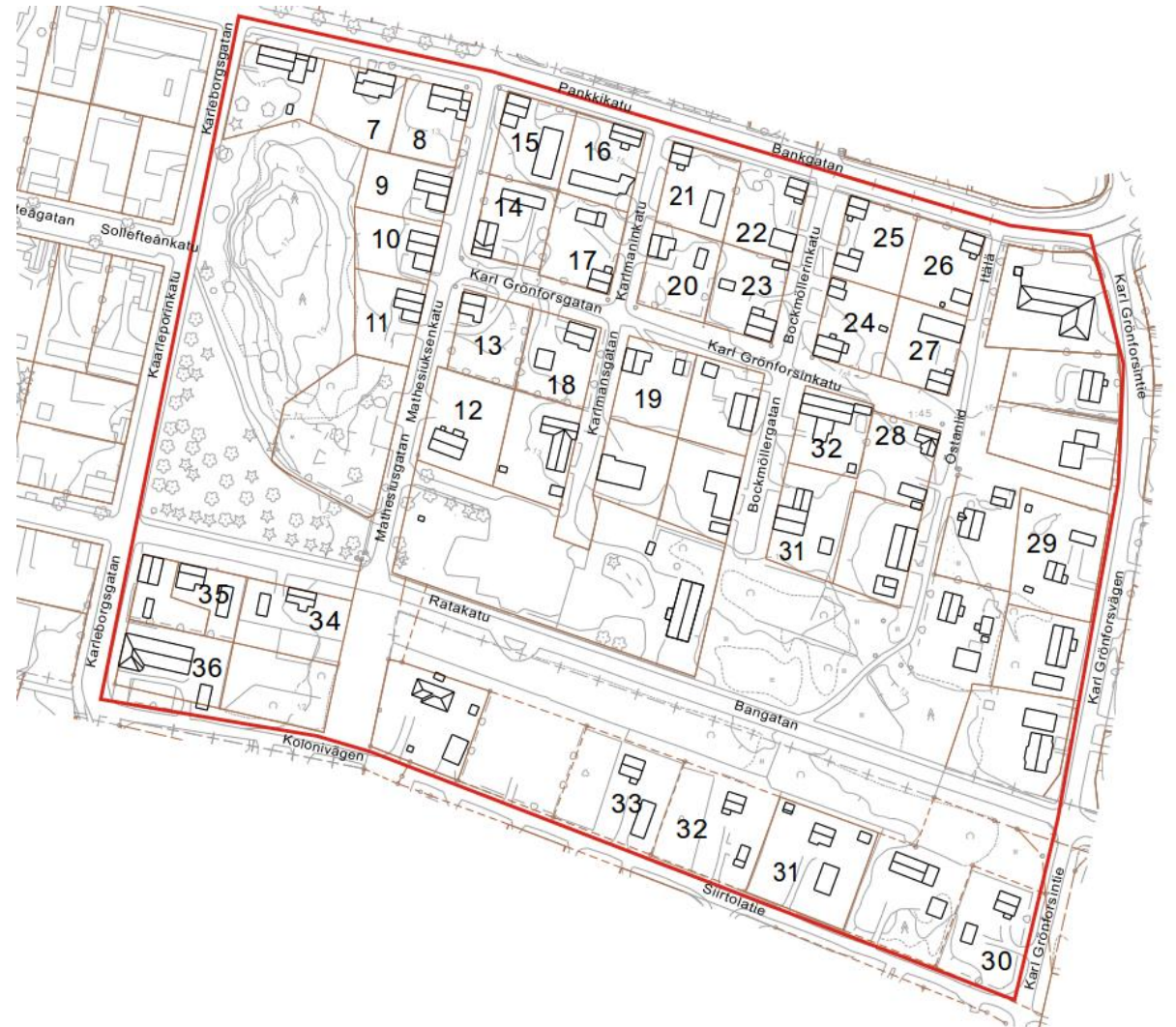
- |                        |                        |                           |
|------------------------|------------------------|---------------------------|
| 7. Pankkikatu 21       | 17. Pankkikatu 27      | 27. Pankkikatu 35         |
| 8. Mathesiuksenkatu 8  | 18. Karlmaninkatu 6    | 28. Itälä 6               |
| 9. Mathesiuksenkatu 6  | 19. Karlmaninkatu 4    | 29. Itälä 4               |
| 10. Mathesiuksenkatu 4 | 20. Karlmaninkatu 3    | 30. Karl Grönforsintie 7  |
| 11. Mathesiuksenkatu 2 | 21. Karlmaninkatu 5    | 31. Karl Grönforsintie 13 |
| 12. Mathesiuksenkatu 1 | 22. Karlmaninkatu 7    | 32. Siirtolatie 14        |
| 13. Mathesiuksenkatu 3 | 23. Pankkikatu 31      | 33. Siirtolatie 12        |
| 14. Mathesiuksenkatu 5 | 24. Bockmøllerinkatu 6 | 34. Siirtolatie 10        |
| 15. Pankkikatu 25      | 25. Bockmøllerinkatu 5 | 35. Ratakatu 19           |
| 16. Pankkikatu 27      | 26. Pankkikatu 33      | 36. Ratakatu 21           |
|                        |                        | 37. Kaarleporinkatu 1     |

31.12.2023

Tanja Tarkkanen  
Leena Vilenius  
Stina Karhunmaa

**RAMBOLL**

Bright ideas.  
Sustainable change.



# Sisällysluettelo

1. Johdanto .....	3
2. Inventointikertomus.....	4
3. Lähtökohdat.....	5
4. Inventointialueen kuvaus.....	6
5. Historia.....	7
6. Rakentuminen.....	9
7. Arvokkaat aluekokonaisuudet.....	12
8. Arviointiperusteet.....	14
9. Arvottamisneuvottelu .....	15
10. Yhteenveto ja suositukset.....	16
11. Tiivistelmä inventointikohteista.....	18-
12. Lähteet.....	33

# Johdanto

Rakennusinventoinnin tarkoituksena on selvittää alueen kulttuurihistoriallisia arvoja. Rakennusinventointi laaditaan maankäyttö- ja rakennuslain edellyttämällä tarkkuudella siten, että aineisto on käytettävissä tausta- ja liitemateriaalina tulevassa asemakaavatyössä.

Selvitystyön tavoitteena on ohjata asemakaavaprosessia valtakunnallisten alueidenkäyttötavoitteiden (VAT) mukaisesti niin, että maankäytön suunnittelussa edistettäisiin kansallisen kulttuuriympäristön ja rakennusperinnön alueellisesti vaihtelevan luonteen säilymistä.

Alueella voimassa olevat asemakaavat ovat vanhimmillaan 60-luvulta. Alueen rakennuksilla ei ole asemakaavassa suojelumerkintöjä. Selvitys antaa työkaluja kaavasunnittelulle sekä kaavamerkintöjen- ja määräysten laatimiselle.



# Inventointikertomus

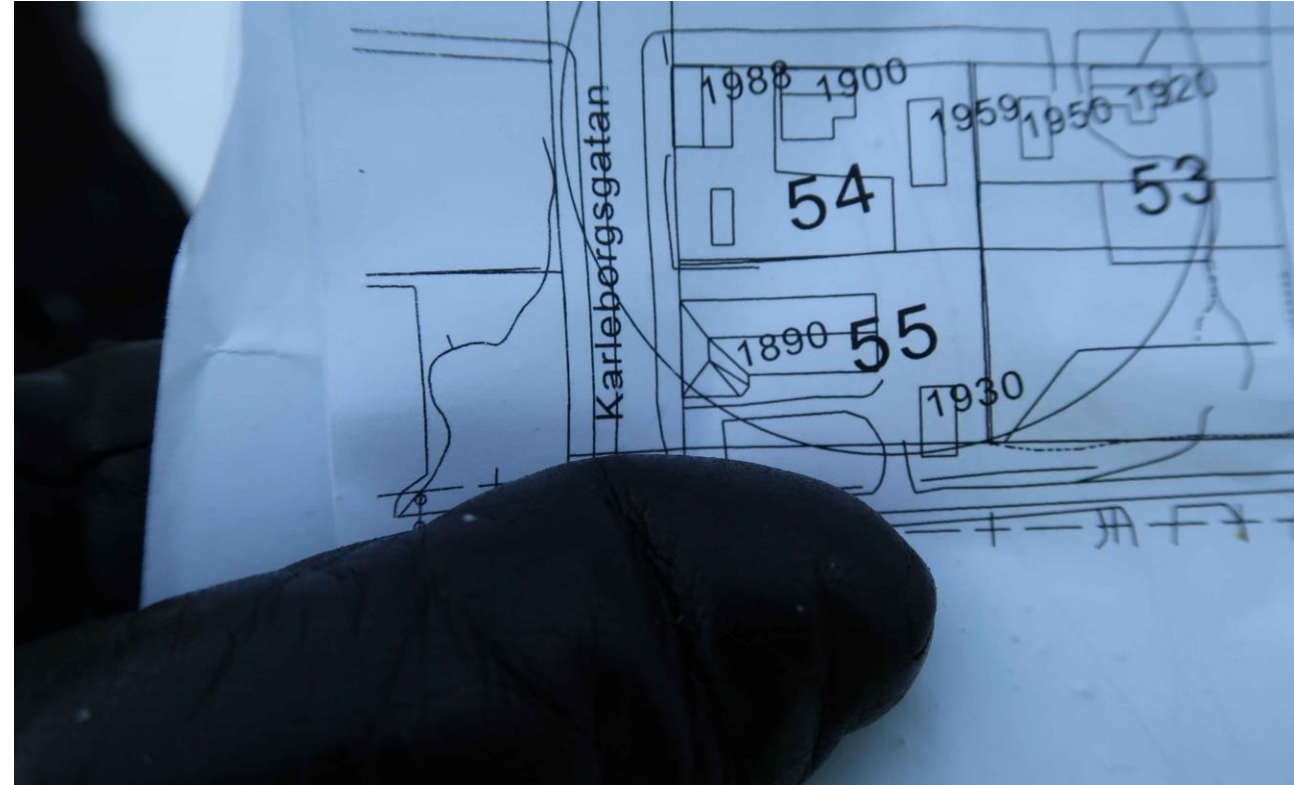
Tämän selvityksen on laatinut arkkitehti Stina Karhunmaa, rakennusarkkitehti Tanja Tarkkanen sekä arkkitehti yo Leena Vilenius Ramboll Finland Oy:stä.

Alueelle tehtiin maastokäynti 4.12.2023, jolloin alueen rakennuskantaa valokuvattiin ulkoa päin. Inventointikohteiksi on valittu kaikki ennen 1960-lukua rakennetut rakennukset. Kaikki rakennukset kuitenkin kartoitettu ja tutkittu maastossa.

Taustatyönä perehdyttiin alueesta löytyviin lähtötietoihin ja kartta-aineistoihin. Kaupungilta saatiin pohjakartta, voimassa olevat kaavat, rakennusten rakennus- ja muutosajankohdat, osasta rakennuksia myös rakennuspiirustuksia sekä suunnittelijatietoja. Vanhoja valokuvia sekä historiatietoja alueesta saatiin runsaasti Nykarlebyvyer-sivustolta.

Pihapiirit inventoitiin ja niistä laadittiin inventointikortit. Rakennusten ja alueen kulttuurihistorialliset arvot on alustavasti arvioinut rakennusarkkitehti Tanja Tarkkanen ja arkkitehti Stina Karhunmaa. Rakennuksille ja pihapiireille on annettu myös suojelusuosituksia.

Inventoiduista rakennuksista on laadittu inventointikortit (alkaen sivulta 14).



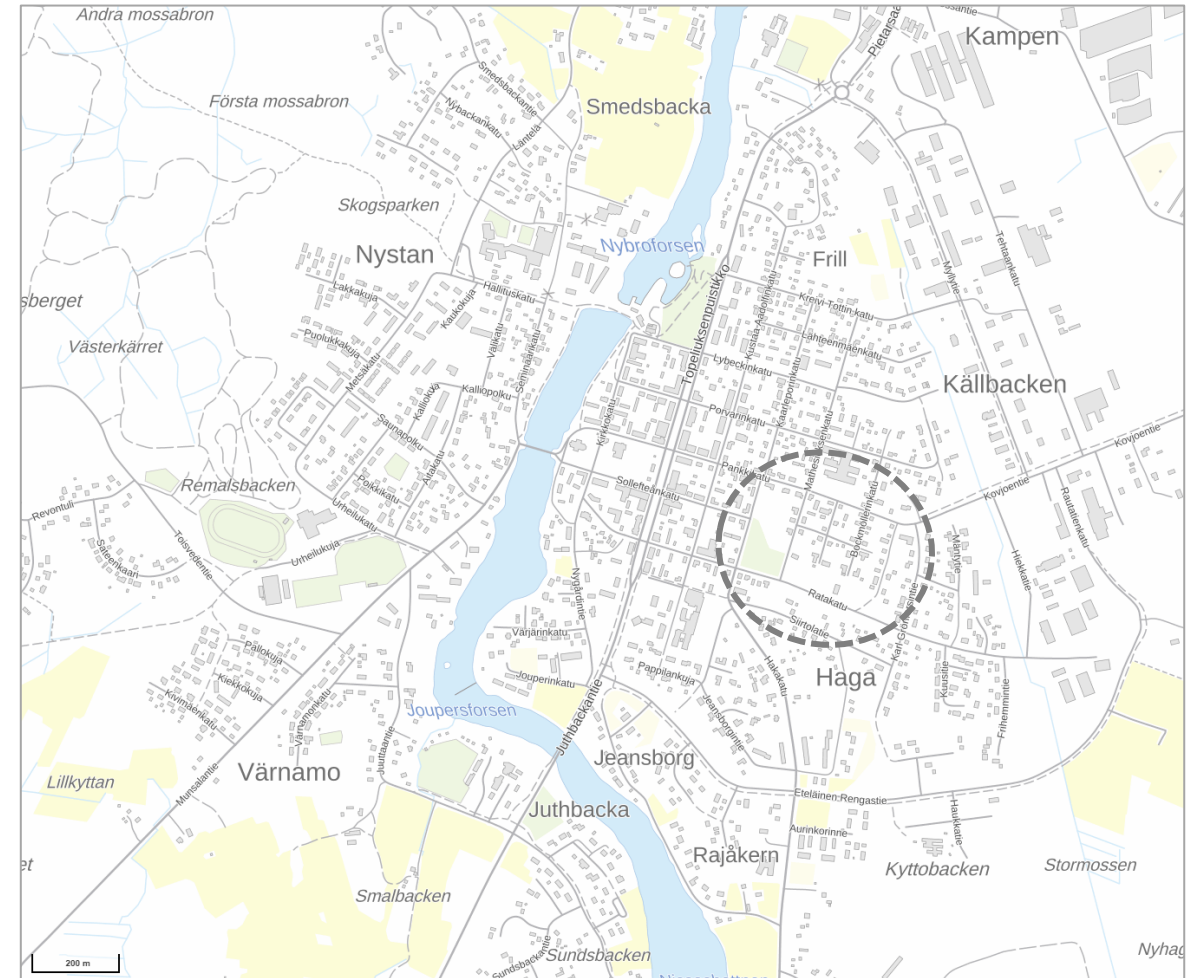
Ote maastokartasta.

# Lähtökohdat

- Inventointialue sijaitsee Uudenkaarlepyyn keskustaajamassa entisen rautatieaseman ympäristössä.
- Alueelle ei ole tehty aikaisempia rakennusinventointeja.
- Alueella on voimassa useampi asemakaava. Asemakaavat ovat vuosilta 1966, 1971, 1982 ja 1984. Asemakaavassa ei ole esitetty rakennuksille suojelumerkintöjä.



Ote ajantasa-asetuksesta. Inventointialue punaisella rajauksella. (<https://nykarleby.karttatiimi.fi/?setlanguage=fi#>)



Inventointialueen likimääräinen sijainti esitetty harmaalla katkoviivalla. Lähde: MML taustakartta.

# Inventointialueen kuvaus

Alue rajautuu pohjoisessa Pankkikatuun, etelässä Siirtolatiehen, idässä Karl Grönforsintiehen idässä ja lännessä Kaarleporinkatuun. Alueen eteläosassa on itä-länsisuuntainen leveämpi tie, Ratakatu, jota pitkin rautatieraitteet kulkivat vielä 1900-luvun alussa. Rautatieasema sijaitsi inventointialueella Ratakadun keskivaiheilla. Myöhemmin alue on muutettu asemakaavalla sosiaalitointa ja terveydenhuoltoa palvelevien rakennusten korttelialueeksi (YS). Nykyään tontilla on päiväkoti.

Alueen rakennuskanta on ajallisesti vaihtelevaa – suurin osa on rakentunut jälleenrakennuskaudella 40-50-luvulla. Alueella on muutama kookkaampia vanhempi rakennus, jotka poikkeavat muusta rakennuskannasta. Alueen itäosassa on Rummelbackenin puisto, missä on näyttävä kallioalue sekä siirtolohkareita. Alue on yleisilmeeltään vihreä ja puistomainen. Pienet tontit ja ruutukaava tekevät alueesta pienipiirteisen.



Alueen rakennuskantaa kuvattuna. Vasemmalla alueen vanhinta rakennuskantaa 1800-1900-luvun taitteesta ja oikealla tyyppinen 1950-luvun rintamamiestalo.

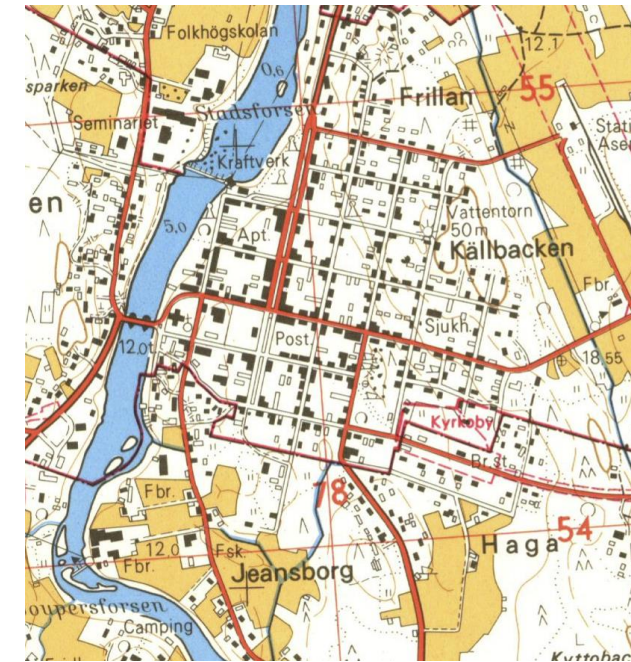


Inventointialue rajattu mustalla katkoviivalla. (Lähde: MML ilmakekuva)



# Historia 1600-1900-luku

- Nykyisin puistoalueena oleva Rummelbacken on aiemmin ollut kaupungin laitamilla sijainnut pienasutuksen ryhmä, jossa asui kaupungin tyväestöä ja köyhiä vaatimattomissa rakennuksissa. Alue sijoittui 1900-luvun alussa uuden rautatien viereen ja kaupunki halusi siivota sisääntulon kaupunkiin. Rummelbacken osoitettiin vuoden 1912 kaavassa ”yleiseksi kävelyalueeksi”.
- Rautatieyhteys Kovjoen asemalta Uuteenkaarlepyyhyn oli toiminnassa vuosina 1899-1916. Rautatien rakentamisesta päätettiin vuonna 1897 ja rakentaminen aloitettiin seuraavana vuonna. Rata julistettiin avoimeksi liikenteelle vuonna 1902. Rautatieliikenne ei ollut kaupungille kannattavaa. Venäjän varustautuminen sotaan tarjosi kaupungille mahdollisuuden myydä rautatie vuonna 1916. Radan purkaminen alkoi heti myynnin jälkeen.  
([https://www.nykarlebyvyer.nu/sidor/texter/prosa/diverse/kapeat\\_kiskot.html](https://www.nykarlebyvyer.nu/sidor/texter/prosa/diverse/kapeat_kiskot.html), rautatieraitteita koskevat valokuvat samasta lähteestä)
- Vuonna 1975 Uusikaarlepyyn maalaiskunta lakkautettiin ja liitettiin Uusikaarlepyyn kaupunkiin Jepuan ja Munsalan kanssa. Osa inventointialueesta kuuluu entisen Uudenkaarlepyyn maalaiskunnan reuna-alueelle.

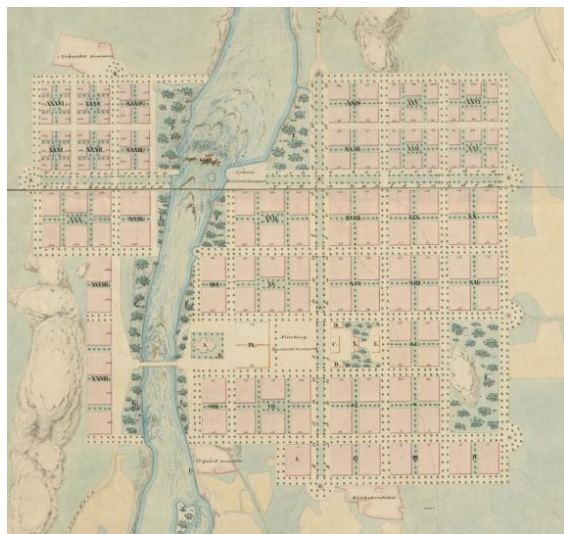
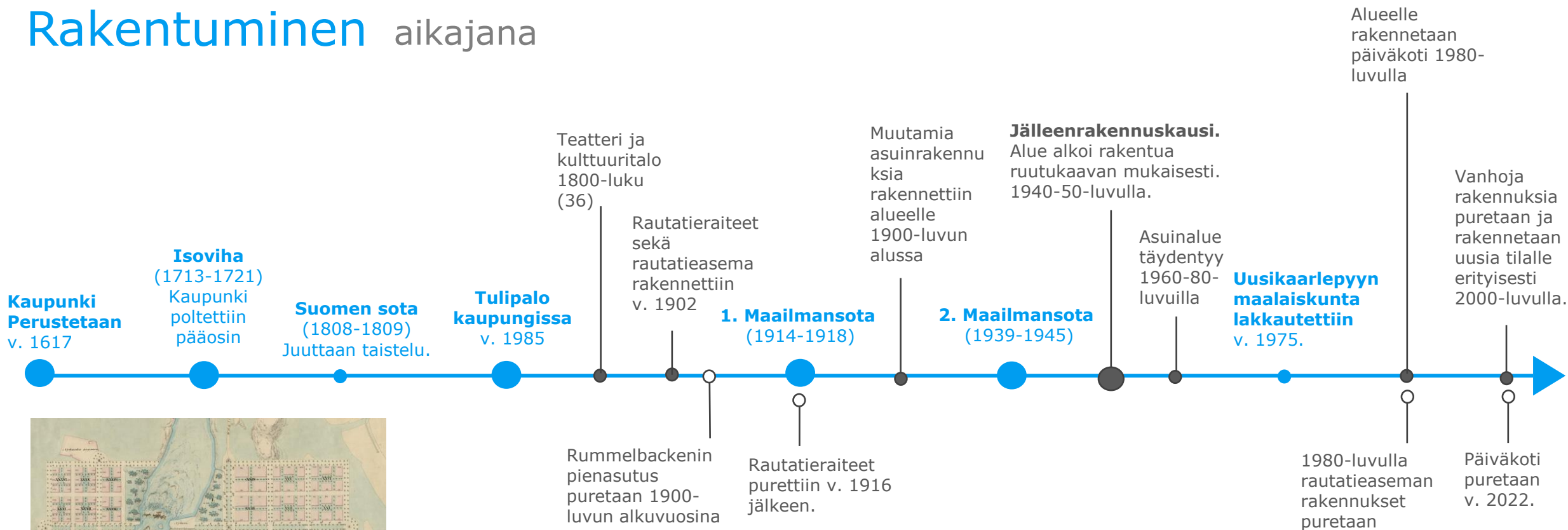


Ote MML peruskartasta vuodelta 1972. Kartalla näkyy vanhan Uusikaarlepyyn maalaiskunnan kuntaraja.

Vasemmalla Rummelbackenin asutusta 1800-1900 lukujen vaihteesta (vas. ylhäällä.) Keskellä postikortti vuodelta 1919. Kortissa on kuva Rummelbackenia kohden Sollefteonkadun ja Karleborinkadun risteyksestä. Vasemmalla alhaalla katunäkymä Rummelbackin suuntaan (Nykarlebyvyer.fi)



# Rakentuminen aikajana



Vuoden 1858 uudelleenregulointi palon jälkeen. Kansallisarkisto, Kaupunkikartat, Uudenkaarlepyyn kartat: <http://digi.narc.fi/digi/view.ka?kuid=33618105>.



1980-luvulla rakennettu päiväkoti. Kuva: <https://www.vasabladet.fi/Artikel/Visa/456863>

# Rakentuminen ilmakuvat



MML ilmakekuva vuodelta 1945.



MML ilmakekuva vuodelta 1955.



MML ilmakekuva vuodelta 1982.



MML ilmakekuva vuodelta 1994.

# Arvokkaat aluekokonaisuudet

## Kuvaus

Alueelta on tunnistettu samaan aikaan 1950-luvun lopussa puiston reunamille rakentunut rakennusryhmä. Erityisesti Pankkikadun varteen on muodostunut selkeä rakennusten muodostama katutila.

Pankkikadun ja Mathesiuksen kadun varteen Rummelbackin metsäsaarekettä vasten on rakentunut rkm Mauritz Nylundin suunnitteleminen vuosien 1958-59 aikana rakennettujen omakotitalojen ryhmä.

Rakennukset ovat kooltaan pienehköjä, niissä on loiva harjakatto ja kytketty matala autotalli tai varasto-osa. Rakennuksissa on matalaa linjaa korostavat niukat, sivuilta levennetyt ikkunapuitteet, vähäeleinen julkisivun käsittely, kuten rappaus, panelointi tai laudoitus.

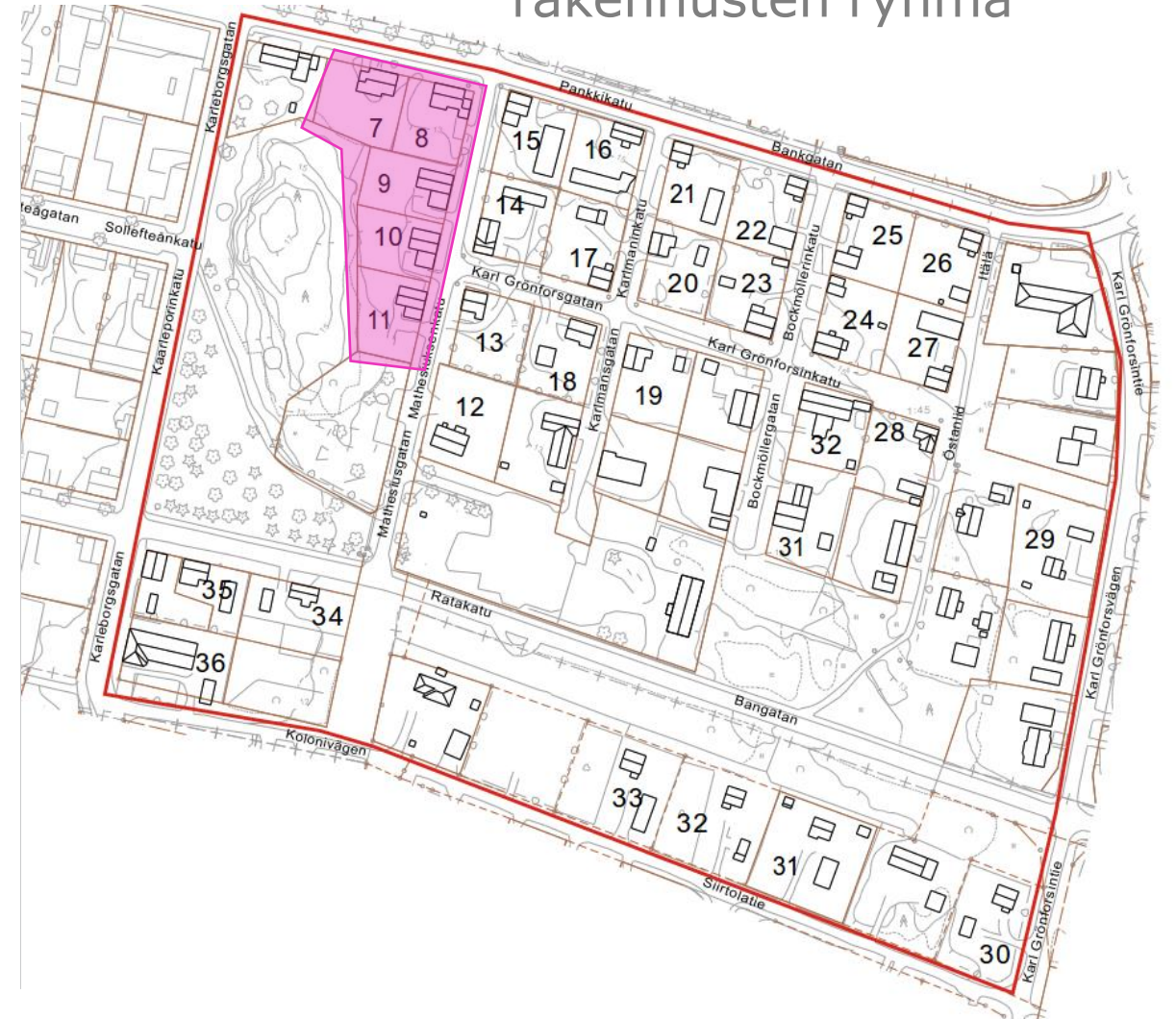
## Arvot

Rakennukset ovat säilyneet poikkeuksellisen hyvin rakentamisajankohdan ulkoasussa ja niistä on tunnistettavissa ajalle tyypillisiä yksityiskohtia julkisivuissa, kuten vaakasuuntaisten ikkunoiden korostukset. Rakennusryhmästä muodostuu yhtenäinen maisemallinen ja rakennushistoriallinen kokonaisuus.

## Suosituks

Rakennukset suositellaan huomioitavan kaavassa aluemerkinällä, joka ohjaa alueen rakennushistoriallisten ominaispiirteiden säilymistä. Pihapiirin uudisrakentamisessa ja korjaustoimenpiteissä rakennukset tulee sopeuttaa maisemaan ja rakennettuun ympäristöön, jotta ympäristön rakennushistorialliset erityispiirteet säilytetään.

## Mauritz Nylundin suunnitteleminen rakennusten ryhmä



Arvokkaaksi tunnistettu aluekokonaisuus on merkitty kartalle violetilla (kohteet 7, 8, 9, 10 ja 11). Inventointialue on merkitty punaisella rajauksella.

# Arvokkaat aluekokonaisuudet

## Kuvaus

Alueelta on tunnistettu pääosin samaan aikaan 1940-1950-luvuilla ruutukaavan korttelijaon mukaisesti rakentunut rakennusryhmä, johon tuo ajallisen ja rakennushistoriallisen kerroksen 1900-luvun alkuvuosikymmenien rakennukset. Rakennukset ja aidat muodostavat selkeää katutilaa katujen varsille.

Rakennukset ovat kooltaan pienehköjä, neliömäisiä ja niissä on harjakatto sekä usein kuisti. Piharakennus sijoittuu erilleen asuinrakennuksesta. Useissa rakennuksissa on aikakaudelle tyypillinen julkisivuverhous, kuten rappaus, panelointi tai laudoitus.

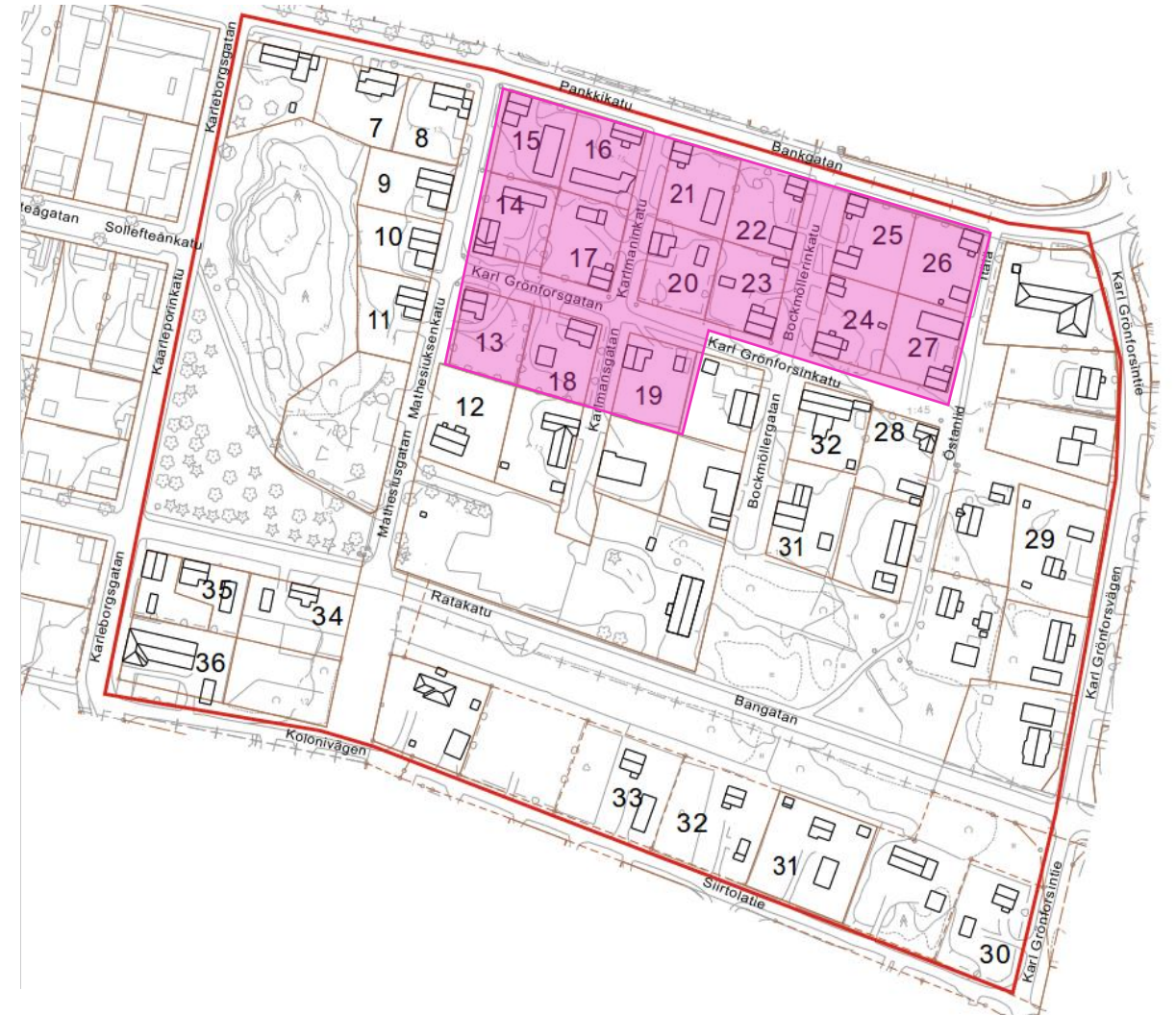
## Arvot

Rakennukset ovat säilyneet hyvin rakentamisajankohdan hahmossa ja niistä on tunnistettavissa ajalle tyypillinen muoto ja yksityiskohtia julkisivuissa, kuten ikkunat. Rakennusryhmästä muodostuu yhtenäinen maisemallinen ja rakennushistoriallinen kokonaisuus

## Suosituks

Rakennukset suositellaan huomioitavan kaavassa aluemerkinällä, joka ohjaa alueen rakennushistoriallisten ominaispiirteiden säilymistä. Pihapiirin uudisrakentamisessa ja korjaustoimenpiteissä rakennukset tulee sopeuttaa maisemaan ja rakennettuun ympäristöön, jotta ympäristön rakennushistorialliset erityispiirteet säilytetään.

## 1940-1950-lukujen korttelit



Arvokkaaksi tunnistettu aluekokonaisuus on merkitty kartalle violetilla (kohteet 13-27). Inventointialue on merkitty punaisella rajauksella.

# Arviointiperusteet

Alueen arvojen määrittämisessä on käytetty vakiintuneita kriteerejä, jotka on lueteltu Laissa rakennusperinnön suojelemisesta 498/2010 8 §:

1. Harvinaisuus tai ainutlaatuisuus (**harvinaisuus**); Kohde/alue on ainutlaatuinen tai se on yksi harvoista tyyppinsä edustajista.
2. Historiallinen tyypillisuus alueelle (**tyypillisuus**); Kohde/alue on maantieteellisistä tai kulttuurisista syistä tai luonnonoloista johtuen alueelle tyypillinen.
3. Aluetta tai tiettyä aikaa kuvaavat tyypilliset piirteet (**edustavuus**); Kohde/alue edustaa jotain omalle ajalleen tai alueelleen ominaista rakennustyyppiä.
4. Alkuperäistä tai sitä vastaavan käytön, rakentamistavan, arkkitehtuurin tai tyylin ilmeneminen ja jatkuminen (**alkuperäisyys**);
5. Merkitys historiallisen tapahtuman tai ilmiön todisteena tai siitä kertovana ja tietoa lisäävänä esimerkkinä (**historiallinen todistusvoimaisuus**); tai
6. Näkyvissä olevat eri aikakausien rakenteet, materiaalit ja tyylipiirteet, jotka ilmentävät rakentamisen, hoidon ja käytön historiaa ja jatkuvuutta (**historiallinen kerroksisuus**).



# Arvottamisneuvottelu

Inventoinnin arvottaminen järjestettiin 10.11.2025 teams-neuvotteluna. Neuvotteluun osallistui Emilia Ingman Uudenkaarlepyyn kaupungin edustajana, Outi Orhanen ja Annika Harjula-Eriksson Pohjanmaan museolta sekä Stina Karhunmaa ja Tanja Tarkkanen Rambollilta. Arvotusneuvottelussa esiteltiin tehty selvitys ja selvitys arvioitiin riittäväksi.

Arvoihin ja vähäiseltä osin selvitystietoihin tehdyt muutokset on täydennetty raporttiin ja kohdekortteihin. Alueelta todettiin arvokkaiksi aluekokonaisuuksiksi Mauritz Nylundin suunnitteleminen rakennusten ryhmä ja 1940-50-luvun korttelit. Jälleenrakennusaikakauden aluekokonaisuuden kaavamääräyksissä huomioitavia asioita on rakennusten mittakaava ja sijainti katulinjassa, rakennuksien palauttavat korjaukset on suositeltava tehdä rakennusaikakaudelle tyypilliseen tapaan käyttäen ajalle tyypillisiä materiaaleja. Katulinjaa rajaavana tulee olla aita- tai pensasaita. Aidan korkeuden määrittäminen on suositeltavaa. Piharakennuksille on merkittävä erikseen rakennusalat.

Kulttuuritalo Scalan sisätiloihin tehtiin katselmus 25.11.2025, jolloin tutustuttiin sisätiloihin sekä kulttuuritalon toimintaan. Rakennuksesta on pidetty hyvää huolta ja sitä on kunnostettu viime vuosina runsaasti ja kunnostustarvetta on tulevillekin vuosille. Sisätilojen osalta arvioitiin, että sisätiloja ei erikseen tarvitse huomioida asemakaavamääräyksissä.



Kohde 36, Kulttuuritalo Scalan salin penkkirivit.

# Yhteenveto ja suositukset

Inventointialue sijaitsee Uudenkaarlepyyn keskustaajamassa entisen rautatieaseman ympäristössä ja Rummelbackenin puistoalueen itäpuolella. Rakennuskanta on ajallisesti vaihtelevaa. Vanhimmat rakennukset ovat 1800-1900-lukujen vaihteesta ja suurin osa on rakentunut 40-50-luvulla ja uusimmat 1900-luvun jälkipuoliskolla. Yleisilmeeltään vehreän ja puistomaisen alueen pienet tontit ja ruutukaava tekevät alueesta pienipiirteisen.

Tarkastelualueella on 30 pihapiiriä, joissa on ennen vuotta 1960 rakennettuja rakennuksia. Alueelta on tunnistettu kaksi paikallisesti arvokasta kokonaisuutta: Mauritz Nylundin suunnittelemaan asuinrakennusten kokonaisuus sekä 1940-50-lukujen korttelit. Mauritz Nylundin suunnitteleminen asuinrakennukset edustavat 60-luvulle tyypillistä matalaa rakentamista. 40-50-luvun korttelissa puolestaan rakennukset ovat kooltaan pienehköjä, neliömäisiä ja niissä on harjakatto sekä usein kuisti. Rautatiehistoria näkyy aseman alueella lähinnä väljyytenä ruutukaavan lomassa. Tarkastelualueen rakennuksista seitsemän suositellaan suojelemaan. Lisäksi suositellaan säilytettäväksi asuin- ja piharakennuksia. Alueen arvokkain rakennus on 1800-luvun lopulla rakentunut teatteri ja kulttuuritalo Scala (36). Alue on kokonaisuutena esimerkki Pohjanmaan rannikkokaupungin kerroksisesta rakentumisesta. Alueelle suositellaan asemakaavoituksen yhteydessä laadittavan kaupunkikuvallinen sekä maisemallinen tarkastelu, jotta alueen maisemalliset erityispiirteet voidaan tunnistaa ja säilyttää.

Mauritz Nylundin suunnitteleminen rakennusten ryhmässä rakennukset ja alue suositellaan huomioitavan kaavassa aluemerkinä (/s), joka ohjaa alueen rakennushistoriallisten ominaispiirteiden säilymistä.

1940-1950-lukujen korttelien alueella rakennukset ja alue suositellaan huomioitavan kaavassa aluemerkinä (/s). Kaavamääräyksissä on huomioitava rakennusten mittakaava ja sijainti katulinjassa. Rakennuksiin tehtävät palauttavat korjaukset on suositeltava tehdä rakennusaikakaudelle tyypilliseen tapaan käyttäen ajalle tyypillisiä materiaaleja. Katulinjaa rajaavana tulee olla aita- tai pensasaita. Aidan korkeuden määrittäminen on suositeltavaa. Piharakennuksille on merkittävä erikseen rakennusalat.

Suojeltaville rakennuksille suositellaan asemakaavassa kulttuurihistorialliset arvot säilyttävää merkintää (sr-2). Rakennuksia ei saa purkaa ja niihin tehtävien korjausten ja muutosten tulee olla rakennusten kulttuurihistoriallisen arvon säilyttäviä. Muutoksia suunniteltaessa tulee olla yhteydessä alueelliseen vastuumuseoon.

Kaupunkikuvallisesti arvokkaille asuinrakennuksille ja piharakennuksille, suositellaan asemakaavassa kulttuurihistorialliset arvot säilyttävää ja palauttavaa merkintää (s).

Moniin rakennuksiin on tehty muutoksia, mutta pääasiassa rakennukset ovat edelleen tunnistettavissa hahmonsäilytyksensä, muotonsäilytyksensä, materiaalien sekä yksityiskohtien perusteella aikakautensa edustajiksi. Rakennuksille suositellaan säilyttäviä ja palauttavia korjauksia.




# Yhteenvedo suosituksista

<b>Ehdotus huomioinnista asemakaavassa</b>	<b>Arvon perusteella annettu suositus</b>
/s	Kulttuuriympäristön kannalta arvokas alue suositellaan huomioimaan aluemerkinällä Pihapiirin uudisrakentamisessa ja korjaustoimenpiteissä rakennukset tulee sopeuttaa maisemaan ja rakennettuun ympäristöön, jotta ympäristön historialliset erityispiirteet säilytetään.
sr-2	Kulttuurihistoriallisesti arvokas rakennus, joka suositellaan suojelemaan. Rakennukseen tehtävien korjauksien tulisi olla tämän kulttuurihistoriallisesti arvokkaan luonteen säilyttäviä ja palauttavia.
s	Kulttuurihistoriallisesti arvokas rakennus, joka suositellaan säilyttämään. Rakennukseen tehtävien korjauksien tulisi olla tämän kulttuurihistoriallisesti arvokkaan luonteen säilyttäviä ja palauttavia.

# Tiivistelmä inventointikohteista

ARVOPERUSTE  
 M = Maisemallinen  
 R = Rakennushistoriallinen  
 H = Historiallinen





MERKITYSTASO  
 v=valtakunnallinen  
 m=maakunnallinen  
 p=paikallinen

TUNNUS		KIINTEISTÖ- TUNNUS	AJAN- JAKSO	ARVOPERUSTE			Suojeluperuste	Ehdotus huomioin- nista asema- kaavassa	Arvon perusteella annettu suositus
Inven- tointi Nro	Osoite/ Nimi/ Rakennus			M	R	H			
7	Pankkikatu 21  101520902T	312-5	1959	p	p	p	Rakennuksen rakennushistorialliset arvot liittyvät 1950-luvun loppupuolelle tyypilliseen matalaan, loivakattoiseen pientalorakentamiseen ja rakennus on säilyttänyt alkuperäisen ulkomuotonsa sekä yksityiskohtia, kuten ikkunat (alkuperäisyys). Historialliset arvot liittyvät Uudenkaarlepyyn kaupungin sodan jälkeisen kaupunkirakenteen laajentumiseen. Rakennus kuuluu Uudenkaarlepyyn jälleenrakentamisaikakauden ja 1950-60-lukujen asuinrakennuksiin Pankkikadun ja Siirtolatie välisellä alueella. Rakennus/Pihapiiri sijoittuu näkyvälle paikalle Pankkikadun maisemassa.	sr-2 /s	Rakennus suositellaan suojelemaan tai huomioimaan aluemerkinällä (Mauritz Nylundin suunnitteleminen rakennusten ryhmä). Rakennukseen tehtävien korjauksien tulisi olla tämän kulttuurihistoriallisesti arvokkaan luonteen säilyttäviä.
8	Mathesiuksenkatu 8  101520901S	312-4	1958	p	p	p	Rakennuksen rakennushistorialliset arvot liittyvät 1950-luvun loppupuolelle tyypilliseen matalaan, loivakattoiseen pientalorakentamiseen ja rakennus on säilyttänyt alkuperäisen ulkomuotonsa sekä yksityiskohtia, kuten ikkunat ja tiilipilarit (alkuperäisyys). Historialliset arvot liittyvät Uudenkaarlepyyn kaupungin sodan jälkeisen kaupunkirakenteen laajentumiseen. Rakennus kuuluu Uudenkaarlepyyn jälleenrakentamisaikakauden ja 1950-60-lukujen asuinrakennuksiin Pankkikadun ja Siirtolatie välisellä alueella. Rakennus/Pihapiiri sijoittuu näkyvälle paikalle Pankkikadun ja Mathesiuksenkadun maisemassa.	sr-2 /s	Rakennus suositellaan suojelemaan tai huomioimaan aluemerkinällä (Mauritz Nylundin suunnitteleminen rakennusten ryhmä). Rakennukseen tehtävien korjauksien tulisi olla tämän kulttuurihistoriallisesti arvokkaan luonteen säilyttäviä.
9	Mathesiuksenkatu 6  101520900R	312-4	1958	p	p	p	Rakennuksen rakennushistorialliset arvot liittyvät 1950-luvun loppupuolelle tyypilliseen matalaan, loivakattoiseen pientalorakentamiseen ja rakennus on säilyttänyt alkuperäisen ulkomuotonsa sekä yksityiskohtia, kuten ikkunat (alkuperäisyys). Historialliset arvot liittyvät Uudenkaarlepyyn kaupungin sodan jälkeisen kaupunkirakenteen laajentumiseen. Rakennus kuuluu Uudenkaarlepyyn jälleenrakentamisaikakauden ja 1950-60-lukujen asuinrakennuksiin Pankkikadun ja Siirtolatie välisellä alueella. Rakennus/Pihapiiri sijoittuu näkyvälle paikalle Mathesiuksenkadun maisemassa.	sr-2 /s	Rakennus suositellaan suojelemaan tai huomioimaan aluemerkinällä (Mauritz Nylundin suunnitteleminen rakennusten ryhmä). Rakennukseen tehtävien korjauksien tulisi olla tämän kulttuurihistoriallisesti arvokkaan luonteen säilyttäviä.

# Tiivistelmä inventointikohteista

ARVOPERUSTE  
M = Maisemallinen  
R = Rakennushistoriallinen  
H = Historiallinen






MERKITYSTASO  
v=valtakunnallinen  
m=maakunnallinen  
p=paikallinen

Inventointi Nro	TUNNUS Osoite/ Nimi/ Rakennus	KIINTEISTÖ- TUNNUS	AJAN- JAKSO	ARVOPERUSTE			Suojeluperuste	Ehdotus huomioin- nista asema- kaavassa	Arvon perusteella annettu suositus
				M	R	H			
10	Mathesiuksenkatu 4  101520899P	312-2	1959	p	p	p	Rakennuksen rakennushistorialliset arvot liittyvät 1950-luvun loppupuolelle tyypilliseen matalaan, loivakattoiseen pientalorakentamiseen ja rakennus on säilyttänyt alkuperäisen ulkomuotonsa sekä yksityiskohtia, kuten ikkunajako (alkuperäisyys). Historialliset arvot liittyvät Uudenkaarlepyyn kaupungin sodan jälkeisen kaupunkirakenteen laajentumiseen. Rakennus kuuluu Uudenkaarlepyyn jälleenrakentamisaikakauden ja 1950-60-lukujen asuinrakennuksiin Pankkikadun ja Siirtolatien välisellä alueella. Rakennus/Pihapiiri sijoittuu näkyvälle paikalle Mathesiuksenkadun maisemassa.	sr-2 /s	Rakennus suositellaan suojelemaan tai huomioimaan aluemerkinällä (Mauritz Nylundin suunnitteleminen rakennusten ryhmä). Rakennukseen tehtävien korjauksien tulisi olla tämän kulttuurihistoriallisesti arvokkaan luonteen säilyttäviä.
11	Mathesiuksenkatu 2  101520897M	312-1	1959	p	p	p	Rakennuksen rakennushistorialliset arvot liittyvät 1950-luvun loppupuolelle tyypilliseen matalaan, loivakattoiseen pientalorakentamiseen ja rakennus on säilyttänyt alkuperäisen ulkomuotonsa sekä yksityiskohtia, kuten ikkunajako (alkuperäisyys). Historialliset arvot liittyvät Uudenkaarlepyyn kaupungin sodan jälkeisen kaupunkirakenteen laajentumiseen. Rakennus kuuluu Uudenkaarlepyyn jälleenrakentamisaikakauden ja 1950-60-lukujen asuinrakennuksiin Pankkikadun ja Siirtolatien välisellä alueella. Rakennus/Pihapiiri sijoittuu näkyvälle paikalle Mathesiuksenkadun maisemassa.	sr-2 /s	Rakennus suositellaan suojelemaan tai huomioimaan aluemerkinällä (Mauritz Nylundin suunnitteleminen rakennusten ryhmä). Rakennukseen tehtävien korjauksien tulisi olla tämän kulttuurihistoriallisesti arvokkaan luonteen säilyttäviä.
12	Mathesiuksenkatu 1  1015208460	306-1	1920- 30-l	p		p	Rakennuksen rakennushistorialliset arvot liittyvät 1900-luvun alkupuolen rakentamiseen, joita ilmentävät neliömäinen muoto ja harjakatto (tyypillisuus). Rakennus on säilyttänyt alkuperäisen hahmonsensa ja osa ikkunoista on alkuperäisiä (alkuperäisyys). Rakennukseen tehdyt julkisivumuutokset ovat heikentäneet rakennushistoriallista arvoa. Historialliset arvot liittyvät Uudenkaarlepyyn kaupungin sodan jälkeisen kaupunkirakenteen laajentumiseen ja paikallisen liiketoiminnan ja seurakuntatyön historiaan. Rakennus kuuluu Uudenkaarlepyyn jälleenrakentamisaikakauden rakennuksiin Pankkikadun ja Siirtolatien välisellä alueella. Rakennus sijoittuu näkyvälle paikalle Mathesiuksenkadun maisemassa.		Rakennuksella ei ole sellaisia rakennushistoriallisia, historiallisia tai maisemallisia arvoja, jotka edellyttäisivät rakennuksen suojelua asemakaavalla.
							Piharakennus n. 2010-luvulta		ei suojelumerkintää

# Tiivistelmä inventointikohteista

ARVOPERUSTE  
M = Maisemallinen  
R = Rakennushistoriallinen  
H = Historiallinen





MERKITYSTASO  
v=valtakunnallinen  
m=maakunnallinen  
p=paikallinen

TUNNUS		KIINTEISTÖ-TUNNUS	AJAN-JAKSO	ARVOPERUSTE			Suojeluperuste	Ehdotus huomiointiasemakaavassa	Arvon perusteella annettu suositus
Inventointi Nro	Osoite/Nimi/Rakennus			M	R	H			
13	Mathesiuksenkatu 3  101520810U	33-141	1946	p	p	p	Rakennuksen rakennushistorialliset arvot liittyvät jälleenrakennusaikakauden rakentamiseen, joita ilmentävät neliömäinen muoto, lasikuisti, harjakatto ja ikkunatyyppi (tyypillisuus). Rakennuksen ikkunat sijaitsevat ajanjaksolle tyypillisesti nurkissa. Rakennus on säilyttänyt alkuperäisen ilmeensä ja osa ikkunoista on alkuperäisiä (alkuperäisyys). Historialliset arvot liittyvät Uudenkaarlepyyn kaupungin sodan jälkeisen kaupunkirakenteen laajentumiseen. Rakennus kuuluu Uudenkaarlepyyn jälleenrakentamisaikakauden ja 1940-luvun asuinrakennuksiin Pankkikadun ja Siirtolatie välisellä alueella. Rakennus sijoittuu näkyvälle paikalle Mathesiuksenkadun maisemassa.	sr-2 /s	Rakennus suositellaan suojelemaan ja huomioimaan aluemerkinällä (1940-1950-lukujen korttelit). Rakennukseen tehtävien korjauksien tulisi olla tämän kulttuurihistoriallisesti arvokkaan luonteen säilyttäviä.
14	Mathesiuksenkatu 5  1015208161	33-142	1947	p			Rakennuksen rakennushistorialliset arvot liittyvät jälleenrakennusaikakauden ja 1950-luvun lopun rakentamiseen. Vanhempi osa on muodoltaan neliömäinen ja harjakattoinen (tyypillisuus). Laajennuksen muoto edustaa myöhempää 1950-60-luvun vaihteen rakentamistyyliä. Rakennus on säilyttänyt rakennusajankohdan muodon ja osa ikkunoista on alkuperäisiä (alkuperäisyys). Rakennukseen tehdyt julkisivumuutokset (levyverhous) ovat heikentäneet rakennushistoriallista arvoa. Päärakennuksen kanssa samalta aikakaudelta oleva pitkä piharakennus täydentää pihapiiriä saman aikakauden rakennuksena. Historialliset arvot liittyvät Uudenkaarlepyyn kaupungin sodan jälkeisen kaupunkirakenteen laajentumiseen. Rakennus kuuluu Uudenkaarlepyyn jälleenrakentamisaikakauden ja 1950-60-lukujen asuinrakennuksiin Pankkikadun ja Siirtolatie välisellä alueella. Rakennus on näkyvällä paikalla Mathesiuksenkadun maisemassa.	/s	Rakennus suositellaan huomioimaan aluemerkinällä (1940-1950-lukujen korttelit). Rakennuksella ei ole sellaisia rakennushistoriallisia, historiallisia tai maisemallisia arvoja, jotka edellyttäisivät rakennuksen suojelua asemakaavalla.
				p			Rakennus edustaa 1900-luvun puolivälin piharakentamista muotonsa, materiaaliensa ja mittakaavansa puolesta.		Rakennuksella ei ole sellaisia rakennushistoriallisia, historiallisia tai maisemallisia arvoja, jotka edellyttäisivät rakennuksen suojelua asemakaavalla.
							Aitta.		ei suojelumerkintää
							Pienempi piharakennus		ei suojelumerkintää

# Tiivistelmä inventointikohteista

ARVOPERUSTE  
M = Maisemallinen  
R = Rakennushistoriallinen  
H = Historiallinen





MERKITYSTASO  
v=valtakunnallinen  
m=maakunnallinen  
p=paikallinen

Inventointi Nro	TUNNUS Osoite/ Nimi/ Rakennus	KIINTEISTÖ- TUNNUS	AJAN- JAKSO	ARVOPERUSTE			Suojeluperuste	Ehdotus huomioin- nista asema- kaavassa	Arvon perusteella annettu suositus
				M	R	H			
15	Pankkikatu 25  1015208205	38-153	1947	p	p	p	Rakennuksen rakennushistorialliset arvot liittyvät jälleenrakennusaikakauden rakentamiseen, joita ilmentävät neliömäinen muoto, lasikuisti, harjakatto ja ikkunatyypit (tyypillisuus). Rakennus on säilyttänyt alkuperäisen ilmeensä erityisesti Pankkikadun suuntaan. (alkuperäisyys). Historialliset arvot liittyvät Uudenkaarlepyyn kaupungin sodan jälkeisen kaupunkirakenteen laajentumiseen. Rakennus kuuluu Uudenkaarlepyyn jälleenrakentamisaikakauden 1940-luvun asuinrakennuksiin Pankkikadun ja Siirtolaitien välisellä alueella. Rakennus sijaitsee näkyvällä paikalla Pankkikadun ja Mathesiuksenkadun maisemassa.	sr-2 /s	Rakennus suositellaan suojelemaan tai huomioimaan aluemerkinällä (1940-1950-lukujen korttelit). Rakennukseen tehtävien korjauksien tulisi olla tämän kulttuurihistoriallisesti arvokkaan luonteen säilyttäviä.
	1015208216 			p	p	p	Rakennus on hyvin säilyttänyt alkuperäisen ulkomuotonsa (alkuperäisyys), siihen tehty vähäisiä muutoksia. Rakennus täydentää aluetta tyypillisellä aikakauden, mittakaavan ja tyylin rakennuksena.	/s	Rakennus suositellaan säilytettävän osana kokonaisuutta (1940-1950-lukujen korttelit). Rakennukseen tehtävien korjauksien tulisi olla tämän kulttuurihistoriallisesti arvokkaan luonteen säilyttäviä.
16	Pankkikatu 27  101520905W	313-3	1905	p	p	p	Rakennuksen rakennushistorialliset arvot liittyvät 1900-luvun alun asuinrakentamiseen. Lyhytnurkkainen hirsirunkoinen rakennus on säilynyt pääpiirteissään alkuperäisessä asussaan julkisivujensa osalta. Siinä on ajanjaksolle tyypillinen kapea, korkea runko, harjakatto ja ikkunajako ja -tyyppi. (alkuperäisyys). Rakennukseen on tehty vähäisiä muutoksia (ikkuna, ovi). Päärakennuksen kanssa samalta aikakaudelta oleva piharakennus täydentää pihapiiriä saman aikakauden, mittakaavan ja rakennusperinteen rakennuksena. Historialliset arvot liittyvät Uudenkaarlepyyn 1900-luvun alun asutushistoriaan ja liiketoiminnanhistoriaan. Pihapiiri sijoittuu näkyvälle paikalle Pankkikadun maisemassa ja luo ajallista ja tyyllistä kerroksisuutta pääosin jälleenrakennusaikakaudella rakentuneelle alueelle.	sr-2 /s	Rakennus suositellaan suojelemaan ja huomioimaan aluemerkinällä (1940-1950-lukujen korttelit). Rakennukseen tehtävien korjauksien tulisi olla tämän kulttuurihistoriallisesti arvokkaan luonteen säilyttäviä.
	(101520906X) 			p	p	p	Päärakennuksen kanssa samalla aikakaudella rakennettu piharakennus on säilyttänyt rakentamisajankohdan hahmon ja mittakaavan sekä yksityiskohtia, kuten ovet (alkuperäisyys). Rakennus täydentää pihapiiriä saman aikakauden, rakennusperinteen ja mittakaavan rakennuksena. Historialliset arvot liittyvät kaupungin historiaan sekä rakennus- ja asumiskulttuuriin. Rakennuksella on maisemassa pihapiirejä täydentävä merkitys.		Kulttuurihistoriallisista arvoista huolimatta rakennuksen korjauksen tarve on suuri ja sen suojelu asemakaavalla ei ole kohtuullista.

# Tiivistelmä inventointikohteista

ARVOPERUSTE  
M = Maisemallinen  
R = Rakennushistoriallinen  
H = Historiallinen





MERKITYSTASO  
v=valtakunnallinen  
m=maakunnallinen  
p=paikallinen

Inventointi Nro	TUNNUS Osoite/ Nimi/ Rakennus	KIINTEISTÖ- TUNNUS	AJAN- JAKSO	ARVOPERUSTE			Suojeluperuste	Ehdotus huomioin- nista asema- kaavassa	Arvon perusteella annettu suositus
				M	R	H			
17	Karlmaninkatu 6  1015208183	38-143	1945				Rakennuksen rakennushistorialliset arvot liittyvät jälleenrakennusaikakauden rakentamiseen, joita ilmentävät neliömäinen muoto, harjakatto ja ikkunatyypit (tyypillisuus). Rakennus on säilyttänyt alkuperäisen ilmeensä ja osa ikkunoista on alkuperäisiä (alkuperäisyys). Päärakennuksen kanssa samalta aikakaudelta oleva piharakennus täydentää pihapiiriä saman aikakauden, mittakaavan ja rakennusperinteen rakennuksena. Historialliset arvot liittyvät Uudenkaarlepyyn kaupungin sodan jälkeisen kaupunkirakenteen laajentumiseen. Rakennus kuuluu Uudenkaarlepyyn jälleenrakentamisaikakauden 1940-luvun asuinrakennuksiin Pankkikadun ja Siirtolatien välisellä alueella. Rakennus sijoittuu näkyvälle paikalle Karlmaninkadun maisemassa.	/s	Rakennus suositellaan huomioimaan aluemerkinällä (1940-1950-lukujen korttelit). Rakennukseen tehtävien korjauksien tulisi olla tämän kulttuurihistoriallisesti arvokkaan luonteen säilyttäviä.
	1015208194 					p	p	p	Rakennus on säilyttänyt muodon ja mittakaavan sekä yksityiskohtia, kuten ovet (alkuperäisyys). Rakennus täydentää pihapiiriä alueelle tyypillisen aikakauden, mittakaavan ja tyylin rakennuksena.
18	Karlmaninkatu 4  1015208482	306-3	1960				Rakennuksen rakennushistorialliset arvot liittyvät 1950-luvun loppupuolen 1960-luvun alun tyypilliseen matalaan, loivakattoiseen pientalorakentamiseen ja rakennus on säilyttänyt hyvin alkuperäisen ulkomuotonsa sekä yksityiskohtia, kuten ikkunat ja verannan tiilipilarit (alkuperäisyys). Rakennus on hyvin kulttuurihistorialliset piirteensä säilyttänyt aikakautensa edustaja. Historialliset arvot liittyvät Uudenkaarlepyyn kaupungin sodan jälkeisen kaupunkirakenteen laajentumiseen. Rakennus kuuluu Uudenkaarlepyyn jälleenrakentamisaikakauden ja 1950-60-lukujen asuinrakennuksiin Pankkikadun ja Siirtolatien välisellä alueella. Rakennus/Pihapiiri sijoittuu näkyvälle paikalle Karlmaninkadun ja Karl Grönforsinkadun maisemassa.	sr-2 /s	Rakennus suositellaan suojelemaan ja huomioimaan aluemerkinällä (1940-1950-lukujen korttelit). Rakennukseen tehtävien korjauksien tulisi olla tämän kulttuurihistoriallisesti arvokkaan luonteen säilyttäviä.
	102526508P 								Piharakennus vuodelta 1993

# Tiivistelmä inventointikohteista

ARVOPERUSTE  
M = Maisemallinen  
R = Rakennushistoriallinen  
H = Historiallinen





MERKITYSTASO  
v=valtakunnallinen  
m=maakunnallinen  
p=paikallinen

Inventointi Nro	TUNNUS Osoite/ Nimi/ Rakennus	KIINTEISTÖ- TUNNUS	AJAN- JAKSO	ARVOPERUSTE			Suojeluperuste	Ehdotus huomioin- nista asema- kaavassa	Arvon perusteella annettu suositus
				M	R	H			
19	Karlmaninkatu 3  101520845Y	305-4	1955	p	p	p	Rakennuksen rakennushistorialliset arvot liittyvät jälleenrakennusaikakauden rakentamiseen, joita ilmentävät neliömäinen muoto, harjakatto, kuisti ja ikkunatyypit (tyypillisuus). Rakennus on säilyttänyt alkuperäisen ilmeensä ja ikkunat ovat osittain alkuperäisiä tai vastaavia uusia (alkuperäisyys). Päärakennuksen kanssa samalta aikakaudelta oleva piharakennus täydentää pihapiiriä saman aikakauden, mittakaavan ja rakennusperinteen rakennuksena. Historialliset arvot liittyvät Uudenkaarlepyyn kaupungin sodan jälkeisen kaupunkirakenteen laajentumiseen. Rakennus kuuluu Uudenkaarlepyyn jälleenrakentamisaikakauden ja 1950-60-lukujen asuinrakennuksiin Pankkikadun ja Siirtolatien välisellä alueella. Rakennus sijoittuu näkyvälle paikalle Karlmaninkadun maisemassa.	sr-2 /s	Rakennus suositellaan suojelemaan tai huomioimaan aluemerkinällä (1940-1950-lukujen korttelit). Rakennukseen tehtävien korjauksien tulisi olla tämän kulttuurihistoriallisesti arvokkaan luonteen säilyttäviä.
	102526508P 					p		p	Rakennus on säilyttänyt muodon ja mittakaavan sekä yksityiskohtia, kuten ovet (alkuperäisyys). Rakennus täydentää pihapiiriä alueelle tyypillisen aikakauden, mittakaavan ja tyylin rakennuksena.
20	Karlmaninkatu 5  101520813X	37-144	1955	p	p	p	Rakennuksen rakennushistorialliset arvot liittyvät jälleenrakennusaikakauden rakentamiseen, joita ilmentävät neliömäinen muoto, harjakatto, kuisti ja ikkunatyypit (tyypillisuus). Rakennus on säilyttänyt alkuperäisen ilmeensä (alkuperäisyys). Rakennukseen tehdyt julkisivumuutokset (peltiverhous, ovimuutos) ovat heikentäneet rakennushistoriallista arvoa. Päärakennuksen kanssa samalta aikakaudelta oleva piharakennus täydentää pihapiiriä saman aikakauden, mittakaavan ja rakennusperinteen rakennuksena. Historialliset arvot liittyvät Uudenkaarlepyyn kaupungin sodan jälkeisen kaupunkirakenteen laajentumiseen. Rakennus kuuluu Uudenkaarlepyyn jälleenrakentamisaikakauden ja 1950-60-lukujen asuinrakennuksiin Pankkikadun ja Siirtolatien välisellä alueella. Rakennus sijoittuu näkyvälle paikalle Karlmaninkadun maisemassa.	vs	Rakennus suositellaan huomioimaan aluemerkinällä (1940-1950-lukujen korttelit). Rakennukseen tehtävien korjauksien tulisi olla tämän kulttuurihistoriallisesti arvokkaan luonteen säilyttäviä ja palauttavia.
	101520814Y 					p	p	p	Rakennus on säilyttänyt muodon ja mittakaavan sekä yksityiskohtia, kuten ovet (alkuperäisyys). Rakennuksella on pihapiirejä täydentävä merkitys.

# Tiivistelmä inventointikohteista

ARVOPERUSTE  
M = Maisemallinen  
R = Rakennushistoriallinen  
H = Historiallinen




MERKITYSTASO  
v=valtakunnallinen  
m=maakunnallinen  
p=paikallinen

TUNNUS		KIINTEISTÖ-TUNNUS	AJAN-JAKSO	ARVOPERUSTE			Suojeluperuste	Ehdotus huomioinnista asema-kaavassa	Arvon perusteella annettu suositus
Inventointi Nro	Osoite/Nimi/Rakennus			M	R	H			
21	Karlmaninkatu 7  1015209091	314-4	1945	p		p	Rakennuksen rakennushistorialliset arvot liittyvät jälleenrakennusaikakauden rakentamiseen, joita ilmentävät neliömäinen muoto, harjakatto, kuisti ja ikkunatyypit (tyypillisuus). Rakennus on säilyttänyt alkuperäisen muotonsa (alkuperäisyys). Rakennukseen tehdyt julkisivumuutokset (ikkunamuutos) ovat heikentäneet rakennushistoriallista arvoa. Päärakennuksen kanssa samalta aikakaudelta oleva piharakennus täydentää pihapiiriä saman aikakauden, mittakaavan ja rakennusperinteen rakennuksena. Historialliset arvot liittyvät Uudenkaarlepyyn kaupungin sodan jälkeisen kaupunkirakenteen laajentumiseen. Rakennus kuuluu Uudenkaarlepyyn jälleenrakentamisaikakauden ja 1940-luvun asuinrakennuksiin Pankkikadun ja Siirtolatie välisellä alueella. Rakennus sijoittuu näkyvälle paikalle Karlmanin- ja Pankkikadun maisemassa.	/s	Päärakennus suositellaan huomioimaan aluemerkinällä (1940-1950-lukujen korttelit). Rakennukseen tehtävien korjauksien tulisi olla tämän kulttuurihistoriallisesti arvokkaan luonteen säilyttäviä ja palauttavia.
	1038543400 			p	p	p	Rakennus on säilyttänyt rakentamisajan muodon sekä yksityiskohtia, kuten ovet. Rakennus täydentää tyypillisellä asuinrakennuksen kanssa saman aikakauden, mittakaavan ja tyylin rakennuksena.	/s	Rakennus suositellaan huomioimaan aluemerkinällä (1940-1950-lukujen korttelit). Rakennukseen tehtävien korjauksien tulisi olla tämän kulttuurihistoriallisesti arvokkaan luonteen säilyttäviä.
22	Pankkikatu 31  101520907Y	314-3	1932	p	p	p	Rakennuksen rakennushistorialliset arvot liittyvät 1900-luvun alun asuinrakentamiseen. Lyhytnurkkainen hirsirunkoinen rakennus on säilynyt pääpiirteissään alkuperäisessä hahmossa julkisivujen osalta. Siinä on ajanjaksolle tyypillinen kapea, korkea runko ja säännöllinen ikkunajako. (alkuperäisyys). Rakennukseen on tehty muutoksia (ikkuna, ovi, vuoraus). Päärakennuksen kanssa samalta aikakaudelta oleva piharakennus täydentää pihapiiriä saman mittakaavan ja rakennusperinteen rakennuksena. Historialliset arvot liittyvät Uudenkaarlepyyn 1900-luvun alun asutushistoriaan. Pihapiiri sijoittuu näkyvälle paikalle Pankkikadun maisemassa ja luo ajallista ja tyyllistä kerroksisuutta pääosin jälleenrakennusaikakaudella rakentuneelle alueelle.	/s	Päärakennus suositellaan huomioimaan aluemerkinällä (1940-1950-lukujen korttelit). Rakennukseen tehtävien korjauksien tulisi olla tämän kulttuurihistoriallisesti arvokkaan luonteen säilyttäviä.
	1015209080 			p	p	p	Rakennus on säilyttänyt rakentamisajankohdan muodon ja mittakaavan sekä yksityiskohtia, kuten ovet (alkuperäisyys). Rakennus täydentää aluetta tyypillisellä aikakauden, mittakaavan ja tyylin rakennuksena.	/s	Rakennus suositellaan huomioimaan aluemerkinällä (1940-1950-lukujen korttelit). Rakennukseen tehtävien korjauksien tulisi olla tämän kulttuurihistoriallisesti arvokkaan luonteen säilyttäviä ja palauttavia.

# Tiivistelmä inventointikohteista

ARVOPERUSTE  
 M = Maisemallinen  
 R = Rakennushistoriallinen  
 H = Historiallinen





MERKITYSTASO  
 v=valtakunnallinen  
 m=maakunnallinen  
 p=paikallinen

TUNNUS		KIINTEISTÖ-TUNNUS	AJAN-JAKSO	ARVOPERUSTE			Suojeluperuste	Ehdotus huomioinnista asemakaavassa	Arvon perusteella annettu suositus
Inventointi Nro	Osoite/Nimi/Rakennus			M	R	H			
23	Bockmöllerinkatu 6  1015208150	37-145	1955	p	p	p	Rakennuksen rakennushistorialliset arvot liittyvät jälleenrakennusaikakauden rakentamiseen, joita ilmentävät neliömäinen muoto, harjakatto, kuisti ja ikkunatyypit (tyypillisuus). Rakennus on säilyttänyt alkuperäisen ilmeensä (alkuperäisyys). Historialliset arvot liittyvät Uudenkaarlepyyn kaupungin sodan jälkeisen kaupunkirakenteen laajentumiseen. Rakennus kuuluu Uudenkaarlepyyn jälleenrakentamisaikakauden ja 1950-60-lukujen asuinrakennuksiin Pankkikadun ja Siirtolatien välisellä alueella. Rakennus sijoittuu näkyvälle paikalle Bockmöllerinkadun maisemassa.	/s	Rakennus suositellaan huomioimaan aluemerkinällä (1940-1950-lukujen korttelit). Rakennukseen tehtävien korjauksien tulisi olla tämän kulttuurihistoriallisesti arvokkaan luonteen säilyttäviä.
24	Bockmöllerinkatu 5  1036882519			36-146	1950	p	p	p	Rakennuksen rakennushistorialliset arvot liittyvät jälleenrakennusaikakauden rakentamiseen, joita ilmentävät neliömäinen muoto, harjakatto, kuisti, frontonit ja ikkunatyypit (tyypillisuus). Rakennus on säilyttänyt alkuperäisen ilmeensä (alkuperäisyys). Historialliset arvot liittyvät Uudenkaarlepyyn kaupungin sodan jälkeisen kaupunkirakenteen laajentumiseen. Rakennus kuuluu Uudenkaarlepyyn jälleenrakentamisaikakauden ja 1950-60-lukujen asuinrakennuksiin Pankkikadun ja Siirtolatien välisellä alueella. Rakennus sijoittuu näkyvälle paikalle Bockmöllerinkadun maisemassa.
	1036882519 					p		p	Rakennus on säilyttänyt rakentamisajan muodon sekä yksityiskohtia, kuten ovet. Rakennukseen tehdyt muutokset (katos) ovat heikentäneet sen rakennushistoriallista arvoa. Rakennus täydentää tyypillisellä asuinrakennuksen kanssa saman aikakauden, mittakaavan ja tyylin rakennuksena.

# Tiivistelmä inventointikohteista

ARVOPERUSTE  
M = Maisemallinen  
R = Rakennushistoriallinen  
H = Historiallinen





MERKITYSTASO  
v=valtakunnallinen  
m=maakunnallinen  
p=paikallinen

TUNNUS		KIINTEISTÖ-TUNNUS	AJAN-JAKSO	ARVOPERUSTE			Suojeluperuste	Ehdotus huomioinnista asema-kaavassa	Arvon perusteella annettu suositus
Inventointi Nro	Osoite/Nimi/Rakennus			M	R	H			
25	Pankkikatu 33  101520895K	311-4	1945				Rakennuksen rakennushistorialliset arvot liittyvät jälleenrakennusaikakauden rakentamiseen, joita ilmentävät neliömäinen muoto, harjakatto, kuisti ja ikkunatyyppi (tyypillisuus). Rakennus on säilyttänyt alkuperäisen muotonsa (alkuperäisyys). Rakennukseen tehdyt julkisivumuutokset ovat heikentäneet rakennushistoriallista arvoa (verhous, ovi). Päärakennuksen kanssa samalta aikakaudelta oleva piharakennus täydentää pihapiiriä saman aikakauden, mittakaavan ja rakennusperinteen rakennuksena. Historialliset arvot liittyvät Uudenkaarlepyyn kaupungin sodan jälkeisen kaupunkirakenteen laajentumiseen. Rakennus kuuluu Uudenkaarlepyyn jälleenrakentamisaikakauden 1940-luvun asuinrakennuksiin Pankkikadun ja Siirtolatien välisellä alueella. Rakennus sijoittuu näkyvälle paikalle Pankkikadun ja Bocmüllerinkadun maisemassa.	/s	Rakennus suositellaan säilytettävän osana kokonaisuutta (1940-1950-lukujen korttelit). Rakennukseen tehtävien korjauksien tulisi olla tämän kulttuurihistoriallisesti arvokkaan luonteen säilyttäviä.
	101520896L 					p		p	Rakennus on säilyttänyt rakentamisajan muodon. Piharakennus täydentää pihapiiriä asuinrakennuksen kanssa saman aikakauden, mittakaavan ja tyylin rakennuksena.
26	Pankkikatu 35  101520894J	311-3	1946				Rakennuksen rakennushistorialliset arvot liittyvät jälleenrakennusaikakauden rakentamiseen, joita ilmentävät neliömäinen muoto, harjakatto, kuisti, frontonit ja ikkunatyyppi (tyypillisuus). Rakennus on säilyttänyt alkuperäisen muotonsa (alkuperäisyys). Rakennus on hieno ja hyvin kulttuurihistorialliset piirteensä säilyttänyt aikakautensa edustaja. Päärakennuksen kanssa samalta aikakaudelta oleva piharakennus täydentää pihapiiriä saman aikakauden, mittakaavan ja rakennusperinteen rakennuksena. Historialliset arvot liittyvät Uudenkaarlepyyn kaupungin sodan jälkeisen kaupunkirakenteen laajentumiseen. Rakennus kuuluu Uudenkaarlepyyn jälleenrakentamisaikakauden 1940-luvun asuinrakennuksiin Pankkikadun ja Siirtolatien välisellä alueella. Rakennus sijoittuu näkyvälle paikalle Pankkikadun maisemassa.	/s	Päärakennus suositellaan huomioimaan aluemerkinällä (1940-1950-lukujen korttelit). Rakennukseen tehtävien korjauksien tulisi olla tämän kulttuurihistoriallisesti arvokkaan luonteen säilyttäviä ja palauttavia.
	1038506919 					p		p	Rakennus on säilyttänyt rakentamisajan muodon. Rakennukseen tehdyt muutokset (katos) ovat heikentäneet sen rakennushistoriallista arvoa. Piharakennus täydentää pihapiiriä asuinrakennuksen kanssa saman aikakauden, mittakaavan ja tyylin rakennuksena.

# Tiivistelmä inventointikohteista

ARVOPERUSTE  
 M = Maisemallinen  
 R = Rakennushistoriallinen  
 H = Historiallinen





MERKITYSTASO  
 v=valtakunnallinen  
 m=maakunnallinen  
 p=paikallinen

TUNNUS		KIINTEISTÖ-TUNNUS	AJAN-JAKSO	ARVOPERUSTE			Suojeluperuste	Ehdotus huomioon- nista asema- kaavassa	Arvon perusteella annettu suositus
Inven- tointi Nro	Osoite/ Nimi/ Rakennus			M	R	H			
27	Itälä 6  101520892F	311-2	1949	p		p	Rakennuksen rakennushistorialliset arvot liittyvät jälleenrakennusaikakauden rakentamiseen, joita ilmentävät neliömäinen muoto, harjakatto, kuisti, frontonit ja ikkunatyyppi (tyypillisuus). Rakennus on säilyttänyt alkuperäisen muotonsa (alkuperäisyys). Tehdyt muutokset (lasitettu kuisti) ovat heikentäneet sen rakennushistoriallista arvoa. Päärakennuksen kanssa samalta aikakaudelta oleva piharakennus täydentää pihapiiriä saman aikakauden, mittakaavan ja rakennusperinteen rakennuksena. Historialliset arvot liittyvät Uudenkaarlepyyn kaupungin sodan jälkeisen kaupunkirakenteen laajentumiseen. Rakennus kuuluu Uudenkaarlepyyn jälleenrakentamisaikakauden 1940-luvun asuinrakennuksiin Pankkikadun ja Siirtolatie välisellä alueella. Rakennus sijoittuu näkyvälle paikalle Itälän maisemassa.	/s	Rakennus suositellaan huomioimaan aluemerkinällä (1940-1950-lukujen korttelit). Rakennukseen tehtävien peruskorjauksien tulisi olla tämän kulttuurihistoriallisesti arvokkaan luonteen säilyttäviä ja palauttavia.
	1038506919 						Rakennus on säilyttänyt rakentamisajan muodon ja yksityiskohtia. Rakennukseen tehdyt muutokset (ovet) ovat heikentäneet sen rakennushistoriallista arvoa. Piharakennus täydentää pihapiiriä asuinrakennuksen kanssa saman aikakauden, mittakaavan ja tyylin rakennuksena.	/s	Rakennus suositellaan huomioimaan aluemerkinällä (1940-1950-lukujen korttelit). Rakennukseen tehtävien korjauksien tulisi olla tämän kulttuurihistoriallisesti arvokkaan luonteen säilyttäviä ja palauttavia.
28	Itälä 4  103505917J	35-136	1950-luku	p		p	Rakennuksen rakennushistorialliset arvot liittyvät jälleenrakennusaikakauden rakentamiseen, joita ilmentävät neliömäinen muoto ja harjakatto (tyypillisuus). Rakennukseen tehdyt julkisivumuutokset ovat heikentäneet rakennushistoriallista arvoa (ikkunaluukut, ovi). Päärakennuksen kanssa samalta aikakaudelta oleva piharakennus täydentää pihapiiriä saman aikakauden, mittakaavan ja rakennusperinteen rakennuksena. Historialliset arvot liittyvät Uudenkaarlepyyn kaupungin sodan jälkeisen kaupunkirakenteen laajentumiseen. Rakennus kuuluu Uudenkaarlepyyn jälleenrakentamisaikakauden ja 1950-60-lukujen asuinrakennuksiin Pankkikadun ja Siirtolatie välisellä alueella. Rakennus sijoittuu näkyvälle paikalle Itälän maisemassa.		Rakennuksilla ei ole sellaisia kulttuurihistoriallisia arvoja, jotka edellyttäisivät suojelumerkintää.
	103505917J 			p		p	Rakennus on säilyttänyt rakentamisajan muodon ja yksityiskohtia. Rakennukseen tehdyt muutokset ovat heikentäneet sen rakennushistoriallista arvoa. Piharakennus täydentää pihapiiriä asuinrakennuksen kanssa saman aikakauden, mittakaavan ja tyylin rakennuksena.		Rakennuksella ei ole sellaisia kulttuurihistoriallisia arvoja, jotka edellyttäisivät suojelumerkintää asemakaavassa.

# Tiivistelmä inventointikohteista

ARVOPERUSTE  
M = Maisemallinen  
R = Rakennushistoriallinen  
H = Historiallinen

MERKITYSTASO  
v=valtakunnallinen  
m=maakunnallinen  
p=paikallinen

Inventointi Nro	TUNNUS Osoite/ Nimi/ Rakennus	KIINTEISTÖ- TUNNUS	AJAN- JAKSO	ARVOPERUSTE			Suojeluperuste	Ehdotus huomioin- nista asema- kaavassa	Arvon perusteella annettu suositus
				M	R	H			
29	Karl Grönforsintie 7  101520931R	319-2	1900				Rakennuksen rakennushistorialliset arvot liittyvät 1900-luvun alun asuinrakentamiseen. Rakennuksessa on säilynyt 1900-luvun alun ikkunat päädyissä ja ajanjaksolle tyypillinen korkea runko ja harjakatto. Rakennus on ulkoasultaan lähinnä 1900-luvun puolivälin ulkoasussa ja tehdyt julkisivumuutokset (ikkunat) ovat heikentäneet rakennushistoriallista arvoa. N. 1960-luvulta oleva piharakennus täydentää pihapiiriä saman mittakaavan rakennuksena. Historialliset arvot liittyvät Uudenkaarlepyyn 1900-luvun alun asutushistoriaan. Pihapiiri sijoittuu näkyvälle paikalle Karl Grönforsintien maisemassa.		Rakennuksella ei ole sellaisia rakennushistoriallisia, historiallisia tai maisemallisia arvoja, jotka edellyttäisivät rakennuksen suojelua asemakaavalla.
	103858177S 						n. 1960-luvun piharakennus		ei suojelumerkintää
30	Karl Grönforsintie 13  1010518868	17-28	1955	p		p	Rakennuksen rakennushistorialliset arvot liittyvät jälleenrakennusaikakauden rakentamiseen, joita ilmentävät neliömäinen muoto, harjakatto, kuisti ja ikkunatyypit (tyypillisuus). Rakennus on säilyttänyt alkuperäisen ilmeensä (alkuperäisyys). Rakennukseen tehdyt julkisivumuutokset (ikkuna ja ovimuutokset) ovat heikentäneet rakennushistoriallista arvoa. Piharakennus täydentää pihapiiriä saman mittakaavan rakennuksena. Historialliset arvot liittyvät Uudenkaarlepyyn kaupungin sodan jälkeisen kaupunkirakenteen laajentumiseen. Rakennus kuuluu Uudenkaarlepyyn jälleenrakentamisaikakauden ja 1950-60-lukujen asuinrakennuksiin Pankkikadun ja Siirtolatien välisellä alueella. Rakennus sijoittuu näkyvälle paikalle Karl Grönforsintien ja Siirtolatien maisemassa.		Rakennus suositellaan säilytettävän. Rakennukseen tehtävien korjauksien tulisi olla tämän kulttuurihistoriallisesti arvokkaan luonteen säilyttäviä ja palauttavia.
	103773472B 						Piharakennus		ei suojelumerkintää

# Tiivistelmä inventointikohteista

ARVOPERUSTE  
M = Maisemallinen  
R = Rakennushistoriallinen  
H = Historiallinen




MERKITYSTASO  
v=valtakunnallinen  
m=maakunnallinen  
p=paikallinen

Inventointi Nro	TUNNUS		KIINTEISTÖ-TUNNUS	AJAN-JAKSO	ARVOPERUSTE			Suojeluperuste	Ehdotus huomioon- nista asema- kaavassa	Arvon perusteella annettu suositus
	Osoite/ Nimi/ Rakennus				M	R	H			
31	Siirtolatie 14							<p>Rakennuksen rakennushistorialliset arvot liittyvät 1950-luvun loppupuolelle tyypilliseen matalaan, loivakattoiseen pientalorakentamiseen ja rakennus on säilyttänyt hahmon lähinnä rungon ja kattomuodon osalta. (alkuperäisyys). Rakennukseen tehdyt julkisivumuutokset ovat heikentäneet rakennushistoriallista arvoa. Historialliset arvot liittyvät Uudenkaarlepyyn kaupungin sodan jälkeisen kaupunkirakenteen laajentumiseen. Rakennus kuuluu Uudenkaarlepyyn jälleenrakentamisaikakauden ja 1950-60-lukujen asuinrakennuksiin Pankkikadun ja Siirtolatie välisellä alueella. Rakennus/Pihapiiri sijoittuu näkyvälle paikalle Siirtolatie maisemassa.</p>		Rakennuksella ei ole sellaisia rakennushistoriallisia, historiallisia tai maisemallisia arvoja, jotka edellyttäisivät rakennuksen suojelua asemakaavalla.
	101596567L		1312-5	1959			p			
	101596568									ei suojelumerkintää
	101596569N									ei suojelumerkintää
	101596570P									ei suojelumerkintää

# Tiivistelmä inventointikohteista

ARVOPERUSTE  
M = Maisemallinen  
R = Rakennushistoriallinen  
H = Historiallinen



MERKITYSTASO  
v=valtakunnallinen  
m=maakunnallinen  
p=paikallinen

TUNNUS		KIINTEISTÖ-TUNNUS	AJAN-JAKSO	ARVOPERUSTE			Suojeluperuste	Ehdotus huomioinnista asemakaavassa	Arvon perusteella annettu suositus
Inventointi Nro	Osoite/ Nimi/ Rakennus			M	R	H			
32	Siirtolatie 12  1010518857	1312-4	1958	p		p	Rakennuksen rakennushistorialliset arvot liittyvät jälleenrakennusaikakauden rakentamiseen, joita ilmentävät neliömäinen muoto, harjakatto ja ikkunatyypit (tyypillisuus). Rakennus on säilyttänyt alkuperäisen hahmonsa (alkuperäisyys). Piharakennus täydentää pihapiiriä saman mittakaavan rakennuksena. Rakennukseen tehdyt julkisivumuutokset (ikkuna ja ovimuutokset) ovat heikentäneet rakennushistoriallista arvoa. Historialliset arvot liittyvät Uudenkaarlepyyn kaupungin sodan jälkeisen kaupunkirakenteen laajentumiseen. Rakennus kuuluu Uudenkaarlepyyn jälleenrakentamisaikakauden ja 1950-60-lukujen asuinrakennuksiin Pankkikadun ja Siirtolatie välisellä alueella. Rakennus sijoittuu näkyvälle paikalle Siirtolatie maisemassa	s	Rakennus suositellaan säilytettävän. Rakennukseen tehtävien korjausten tulisi olla tämän kulttuurihistoriallisesti arvokkaan luonteen säilyttäviä ja palauttavia.
	03773453R 								
33	Siirtolatie 10  1010518835	1312-3	1950	p		p	Rakennuksen rakennushistorialliset arvot liittyvät jälleenrakennusaikakauden rakentamiseen, joita ilmentävät neliömäinen muoto, harjakatto, kuisti ja ikkunatyypit (tyypillisuus). Rakennus on säilyttänyt alkuperäisen hahmonsa (alkuperäisyys). Rakennukseen tehdyt julkisivumuutokset ovat heikentäneet rakennushistoriallista arvoa. Historialliset arvot liittyvät Uudenkaarlepyyn kaupungin sodan jälkeisen kaupunkirakenteen laajentumiseen. Rakennus kuuluu Uudenkaarlepyyn jälleenrakentamisaikakauden ja 1950-60-lukujen asuinrakennuksiin Pankkikadun ja Siirtolatie välisellä alueella. Rakennus sijoittuu näkyvälle paikalle Siirtolatie maisemassa.	s	Rakennus suositellaan säilytettävän. Rakennukseen tehtävien korjausten tulisi olla tämän kulttuurihistoriallisesti arvokkaan luonteen säilyttäviä ja palauttavia.

# Tiivistelmä inventointikohteista

ARVOPERUSTE  
M = Maisemallinen  
R = Rakennushistoriallinen  
H = Historiallinen



MERKITYSTASO  
v=valtakunnallinen  
m=maakunnallinen  
p=paikallinen

Inventointi Nro	TUNNUS		KIINTEISTÖ-TUNNUS	AJAN-JAKSO	ARVOPERUSTE			Suojeluperuste	Ehdotus huomiointiasemakaavassa	Arvon perusteella annettu suositus
	Osoite/Nimi/Rakennus				M	R	H			
34	Ratakatu 21		303-4	1920	p	p	p	Rakennus edustaa Uudenkaarlepyyn 1900-luvun alun asuinrakentamista ja se on rakennettu silloisen rautatieaseman läheisyyteen. Rakennus on säilyttänyt alkuperäisen ulkomuotonsa (alkuperäisyys) erityisesti Ratakadulta näkyvien julkisivujen osalta. Rakennukseen on tehty laajennus, joka on tuonut rakennukseen ajallista kerroksisuutta. Historialliset arvot liittyvät Uudenkaarlepyyn kaupungin historiaan ja rakennus kuuluu 1900-luvun alkupuolen kaupunkimaisiin asuinrakennuksiin. Maisemallisesti rakennus sijoittuu näkyvälle paikalle Ratakadun maisemassa. Rakennus liittyy puukaupungin rakennusten maisemalliseen kokonaisuuteen.	sr-2	Päärakennus suositellaan suojelemaan. Rakennukseen tehtävien korjauksien tulisi olla tämän kulttuurihistoriallisesti arvokkaan luonteen säilyttäviä.
		101520836N								
					p		p	Piharakennus on säilyttänyt rakentamisajankohdan muodon ja mittakaavan sekä yksityiskohtia, kuten ovet (alkuperäisyys). Rakennus täydentää aluetta tyypillisellä aikakauden, mittakaavan ja tyylin rakennuksena.	s	Rakennus suositellaan säilyttämään. Rakennukseen tehtävien peruskorjauksien tulisi olla tämän kulttuurihistoriallisesti arvokkaan luonteen säilyttäviä ja palauttavia.
35	Ratakatu 19		303-3	1898/99, rakennuskisteri 1900	p	p	p	Lyhytnurkkainen hirsirakennus on harvinainen esimerkki Uudenkaarlepyyn 1800-luvun lopun yhteisön toimitilarakennuksesta (harvinaisuus). Rakennus on säilyttänyt rakentamisajankohdan muodon ja mittakaavan sekä yksityiskohtia, kuten ikkunat (alkuperäisyys). Näkyvissä olevat eri aikakausien rakenteet, materiaalit ja tyylipiirteet ilmentävät rakentamisen, hoidon ja käytön historiaa ja jatkuvuutta (historiallinen kerroksisuus). Piharakennus täydentää pihapiiriä saman mittakaavan rakennuksena. Rakennuksen historialliset arvot liittyvät Uudenkaarlepyyn historiaan, Pelastusarmeijan ja Marttayhdistyksen historiaan, sekä kokoontumistilojen historiaan vuosikymmenien ajalta. Maisemallinen merkitys perustuu rakennuksen asemaan Ratakadun ja Kaarleporinkadun maisemissa. Pihapiiri luo lähiympäristönsä 1800-1900-lukujen vaihteen puutalokaupungin kaupunkikuvaa. Rakennus liittyy puukaupungin rakennusten maisemalliseen kokonaisuuteen.	sr-2	Päärakennus suositellaan suojelemaan. Rakennukseen tehtävien peruskorjauksien tulisi olla tämän kulttuurihistoriallisesti arvokkaan luonteen säilyttäviä.
		101520834L								
					p		p	Piharakennus on säilyttänyt rakentamisajankohdan muodon ja mittakaavan sekä yksityiskohtia, kuten ovet (alkuperäisyys). Rakennus täydentää aluetta tyypillisellä aikakauden, mittakaavan ja tyylin rakennuksena.	s	Rakennus suositellaan säilyttämään. Rakennukseen tehtävien peruskorjauksien tulisi olla tämän kulttuurihistoriallisesti arvokkaan luonteen säilyttäviä ja palauttavia.
					p		p			

# Tiivistelmä inventointikohteista

ARVOPERUSTE  
M = Maisemallinen  
R = Rakennushistoriallinen  
H = Historiallinen

MERKITYSTASO  
v=valtakunnallinen  
m=maakunnallinen  
p=paikallinen

Inventointi Nro	TUNNUS		KIINTEISTÖ-TUNNUS	AJAN-JAKSO	ARVOPERUSTE			Suojeluperuste	Ehdotus huomiointiasema-kaavassa	Arvon perusteella annettu suositus
	Osoite/ Nimi/ Rakennus				M	R	H			
36	Kaarleporinkatu 1 	103830452D	3-4-6	1890 (rakennusrekisteri), 1945	p	p	p	Rakennus on harvinainen esimerkki Uudenkaarlepyyn 1900-luvun puolivälin kokoontumistilasta (harvinaisuus). Rakennus on säilyttänyt rakentamisajankohdan muodon ja mittakaavan sekä yksityiskohtia, kuten ikkunat (alkuperäisyys). Näkyvissä olevat eri aikakausien rakenteet, materiaalit ja tyylipiirteet ilmentävät rakentamisen, hoidon ja käytön historiaa ja jatkuvuutta (historiallinen kerroksisuus). Rakennuksen historialliset arvot liittyvät elokuva- ja teatterihistoriaan sekä Uudenkaarlepyyn historiaan. Maisemallinen merkitys perustuu rakennuksen asemaan Kaarleporinkadun maisemassa. Rakennus liittyy puukaupungin rakennusten maisemalliseen kokonaisuuteen.	sr-2	Päärakennus suositellaan suojelemaan. Rakennukseen tehtävien peruskorjauksien tulisi olla tämän kulttuurihistoriallisesti arvokkaan luonteen säilyttäviä.
		103769328N			p	p	p	Piharakennus on säilyttänyt rakentamisajankohdan muodon ja mittakaavan sekä yksityiskohtia, kuten ovet (alkuperäisyys). Rakennus täydentää aluetta tyyppillisellä aikakauden, mittakaavan ja tyylin rakennuksena	sr-2	Rakennus suositellaan suojelemaan. Rakennukseen tehtävien peruskorjauksien tulisi olla tämän kulttuurihistoriallisesti arvokkaan luonteen säilyttäviä ja palauttavia.

# Lähteet

**Uudenkaarlepyyn kaupungin rakennusrekisteri ja rakennusvalvonnan arkisto.**

**Uudenkaarlepyyn karttapalvelu.** <https://nykarleby.karttatiimi.fi/#>. Viitattu 31.12.2023

**Maanmittauslaitoksen kartta-aineistot** Viitattu 31.12.2023

Historialliset ilmakuvat

<https://kartta.paikkatietoikkuna.fi/>

Maastokartta

<https://asiointi.maanmittauslaitos.fi/karttapaikka/>

Vanhat peruskartat

<https://www.maanmittauslaitos.fi/asioi-verkossa/vanhat-painetut-kartat>

**Uudenkaarlepyyn historia:** <https://www.nykarlebyvyer.nu/> Viitattu 31.12.2023